

LIITE 6




Koulukuljetus Alakoulut




Alakoulujen koulukuljetustarpeet

Yleispiirteinen Maankäytön suunnittelu

Alueet, joista on lähimpään alakouluun
yli 5 km tai alue sijaitsee vaarallisen tien
varrella.

karttamerkit

-  Vaarallinen koulutie ja
alle 5 km alakouluun
-  yli 5 km matka lähimpään alakouluun
kulkemiseen soveltuvaa tietä pitkin
-  Vaarallinen koulutie alakouluun
(1.8.2025 alkaen)

-  ala- ja yläkoulu
-  alakoulu
-  yläkoulu

Kartta ei vastaa Lempäälän
nykyisiä koulukuljetusperiaatteita.
Asioita on yleistetty. Kartta on tehty
pidemmän ajanjakson tarpeisiin.

Linja-autoreitin varrella vaarallisen tien
osuuksilla on linja-autopysäkkejä, joille ei
pääse turvallisesti. Nämä alueet hoidetaan
yleensä taksikykydein.

Lempäälän nykyiset
koulukuljetusperiaatteet löytyvät
osoitteesta:
www.lempaala.fi/kasvatus-ja-opetus/esi-ja-perusopetus/koulukuljetus/

