



LIITE 5





Teema: Haitta-alueita

Lempäälään sijoittuvia ympäristöhaittoja sekä toimintojen sijoittumista ja rakentamista haittaavia tekijöitä.

Melu päivä 2040 laskettu 2022

-  Loma-asunto ja virkistysalueet yms ylitty; melu yli 45 dB
-  Asuinrakennukset ylitty; melu yli 55 dB

Muita huomioitavia alueita

-  400 kW sähkölinja (2 linjaa)
-  VT3 alue (melu, liikennejärjestelyt)
-  Rautatie (2 Lisäraidetta tulossa, melu, liikennejärjestelyt)
-  Maantien 130 liikennevaiheosayleiskaava (melu, liikennejärjestelyt)
-  Huomioitavat maanottoalueet (melualue likimääräinen)
-  Lipon ampumarata
-  Mustaliuske [Kallioperän mustaliuskeaineisto] © Geologian tutkimuskeskus [2026]
-  Suojavyöhyke puolustusvoimat
-  Puolustusvoimien ampumaradan sisempi melualue 65 dB (A_{max})
-  Puolustusvoimien ampumaradan ulompi melualue 60 dB (A_{max})
-  Kokkovooren ampumaradan sisempi melualue 65 dB (A_{max})
-  Kokkovooren ampumaradan ulompi melualue 60 dB (A_{max})

65 dB (A_{max}) alueelle ei tule sijoittaa uutta asumista tai muita melulle herkkiä toimenpiteitä
60 dB (A_{max}) alueelle ei tule sijoittaa uutta vapaa-ajan asumista tai muita melulle herkkiä toimenpiteitä
Tarkemmat tiedot Säijän osayleiskaavassa.

