








PIIRROSMERKKIEN SELITYKSET


-  Yhdistetty pyörätie ja jalkakäytävä, kestopäällyste Ab
-  Kiveys
-  Katuvalaisin, uusi sijainti likimääräinen
-  Oja/ojapainanne
-  Uusi hulevesikaivo (ritiläkansi), sijainti likimääräinen
-  Nykyinen hulevesikaivo (ritiläkansi), sijainti likimääräinen
-  Reunakivilinja, näkymä 12 cm
Suojateiden kohdalla reunakiven näkymä 0 cm
Tonttiliittymissä reunakiven näkymä 3 cm

HUOMIOITA:

Yhdistetyn pyörätien ja jalkakäytävän korkeusasema seuraa reunatuen kanssa nykyistä ajoradan korkeutta.

Hulevedet johdetaan kadun sivuilla oleviin ojiin/ojapainanteisiin sekä hulevesikaivoihin.

Koordinaattijärjestelmä: ETRS-GK24
Korkeusjärjestelmä: N2000

 LEMPÄÄLÄN KUNTA		Yhdyskunnan palvelualue
Työkohde Halkolantie jk/pp-väylä (välillä Makasiini- tie-Valkeakoskentien liikenneympyrä) Katusuunnitelma		Sisältö asemapiirustus
Piir.n:o 304005/201-1119	Piirt./Suunn. 18.4.2024 MH/Jukka Markkanen	
Mittakaava 1:1000	Tark. 18.4.2024 Joonas Junno	
	Hyv. Infrapäällikkö vs. 18.4.2024 Timo Nevala	