



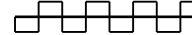


ASEMAKAAVAMERKINNÄT JA -MÄÄRÄYKSET

-  Suojaviheralue.
-  3 m kaava-alueen rajan ulkopuolella oleva viiva.
-  Kortteliin, korttelinosan ja alueen raja.
- KULJUNTIE** Kadun, tien, katuaukion, torin, puiston tai muun yleisen alueen nimi.
-  Katu.
-  Katualueen rajan osa, jonka kohdalta ei saa järjestää ajoneuvoliittymää.

Tämän asemakaavan on Lempäälän kunnanhallitus hyväksynyt ____202_ § ____.

Todistaa Lempäälässä ____2021, virallisesti

Riina Kivistö, hallintojohtaja
Tämä asemakaavan muutos on tullut voimaan ____202_.

2116 Kuljuntien ak ja akm		ehdotus 1:1000	
LEMPÄÄLÄN KUNTA Yhdyskunnan palvelualue		Koordinaattijärjestelmä: ETRS-GK24 ja N2000	
		Kaavanumero: 2116	
Päivämäärä: 7.5.2024 Teija Mäkelä kaavoituspäällikkö		Suunnittelija: Pinja Hakonen	
		Piirtäjä: Johanna Harju, Pinja Hakonen	
yhdltk 6.2.2024 § 17	yhdltk 7.5.2024 § XX	Nähtävillä MRL 65 § XX.X.-XX.X.202X	khall

2116 Kuljuntien asemakaava ja asemakaavamuutos, kaavakartta 1

Kaava-alue: Moisio-Hakkari
Sijaintialue: 418-439, 418-424, 418-425

Asemakaavan muutos koskee: Liikennealuetta LT, katualueita, kiinteistöjä 418-439-3-116 ja 418-439-3-124
Asemakaavalla ja asemakaavan muutoksella muodostuu: Katualueita ja suojaviheraluetta

Pohjakartta täyttää maankäyttö- ja rakennuslain 54 a §:n vaatimukset.
Koordinaattijärjestelmä on ETRS-GK24 ja korkeusjärjestelmä N2000.
Lempäälässä XX.XX.20XX

