








PIIRROSMERKKIEN SELITYKSET

-  Ajorata, kestopäällyste Ab
-  Katuvalaisin, sijainti likimääräinen
-  Oja/ojapainanne
-  Hulevesikaivo (kupusiiviläkansi), sijainti likimääräinen
-  Rumpu
-  Liikennemerkkin pylväs

HUOMIOITA:

Hulevedet johdetaan kadun sivuilla oleviin ojiin/ojapainanteisiin sekä hulevesikaivoihin.
Alueella on voimassa 30 km/h nopeusrajoitus.

Koordinaattijärjestelmä: ETRS-GK24
Korkeusjärjestelmä: N2000

 LEMPÄÄLÄN KUNTA		Yhdyskunnan palvelualue
Työkohde Mäkisenkuja plv 0-147 Katusuunnitelma		Sisältö asemapiirustus
Piir.n:o 304011/201-1048	Piirt./Suunn. 8.1.2024 MH/Jukka Markkanen	
Mittakaava 1:1000	Tark. 8.1.2024 Tiina Pekkala	
Hyv. Yhdyskuntalautakunta xx.xx.xxxx § xx		