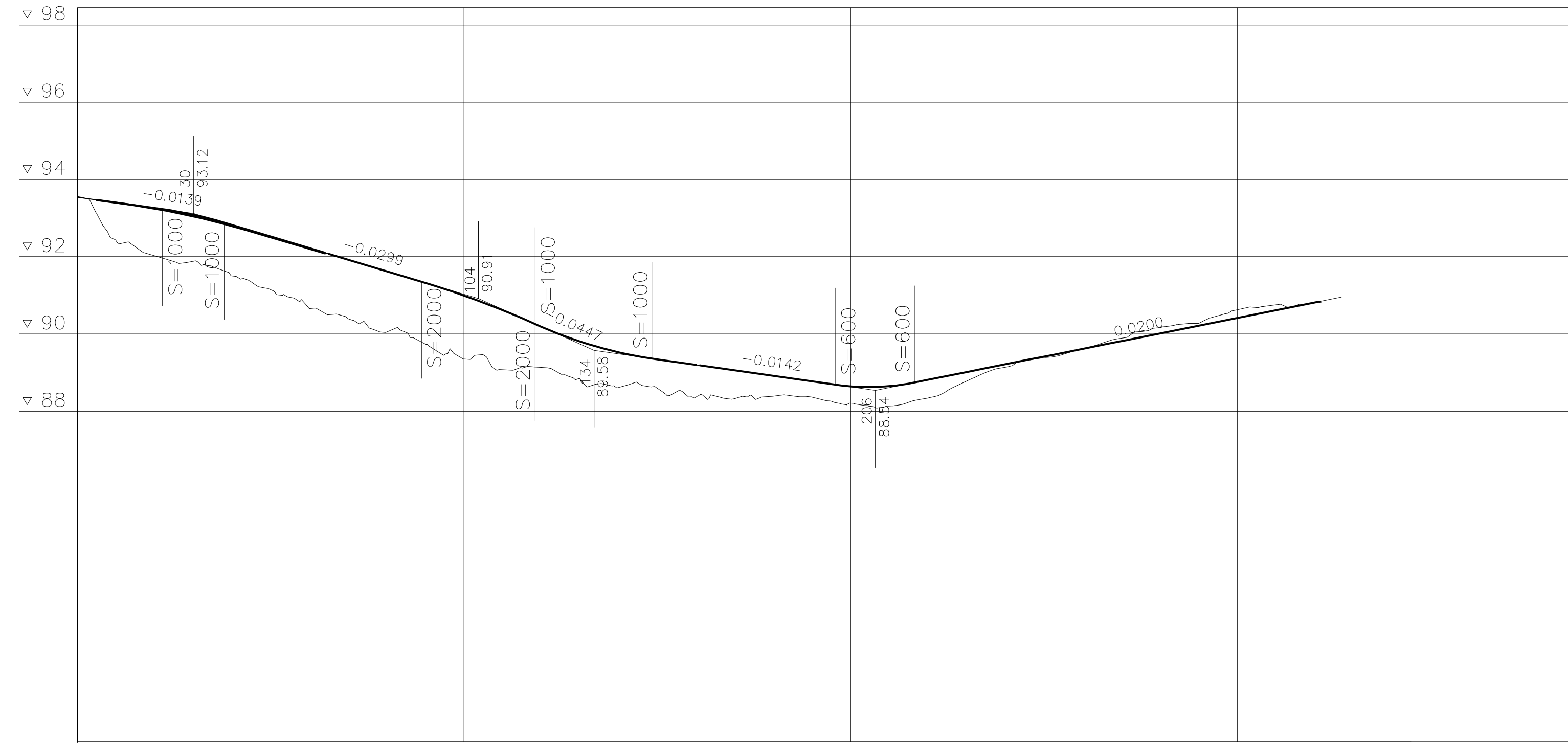
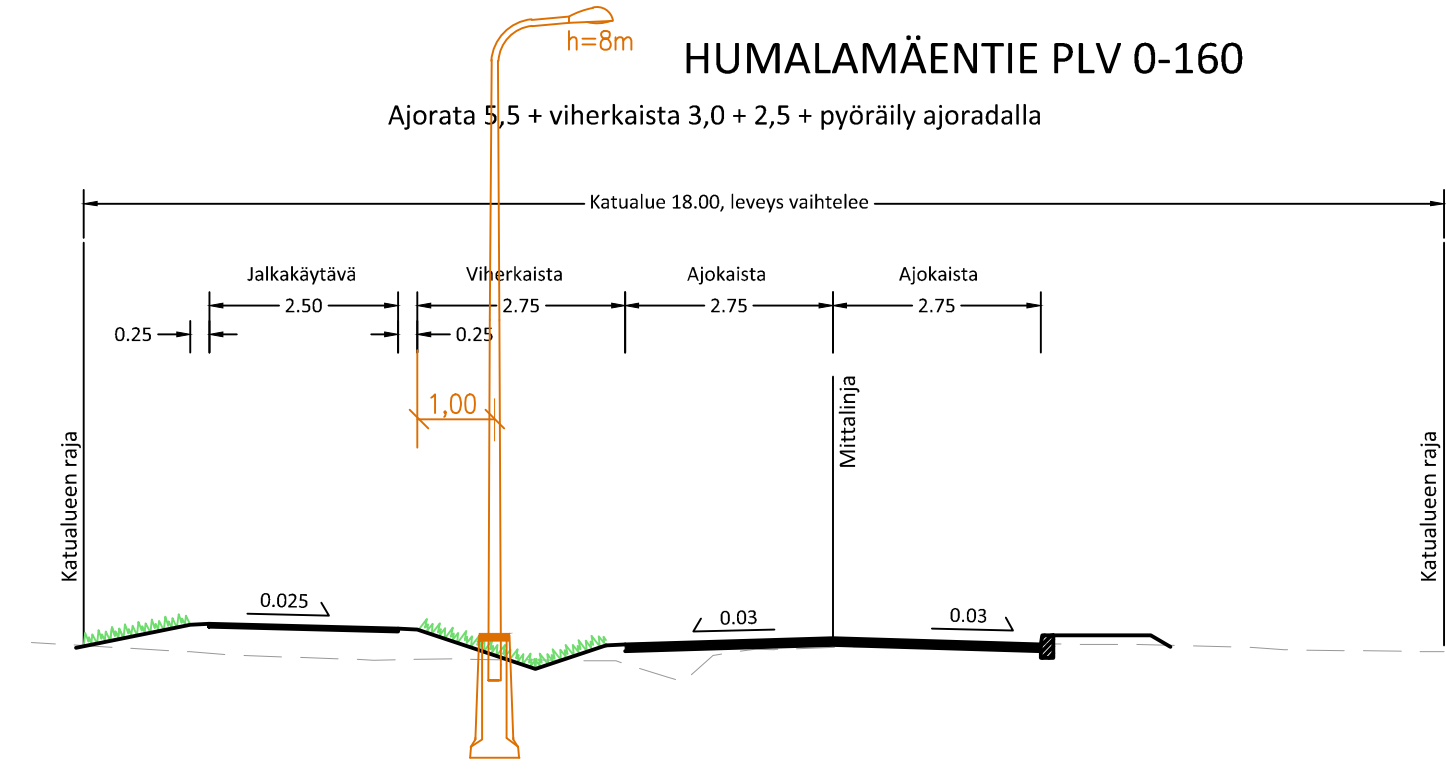


HUMALAMÄENTIE

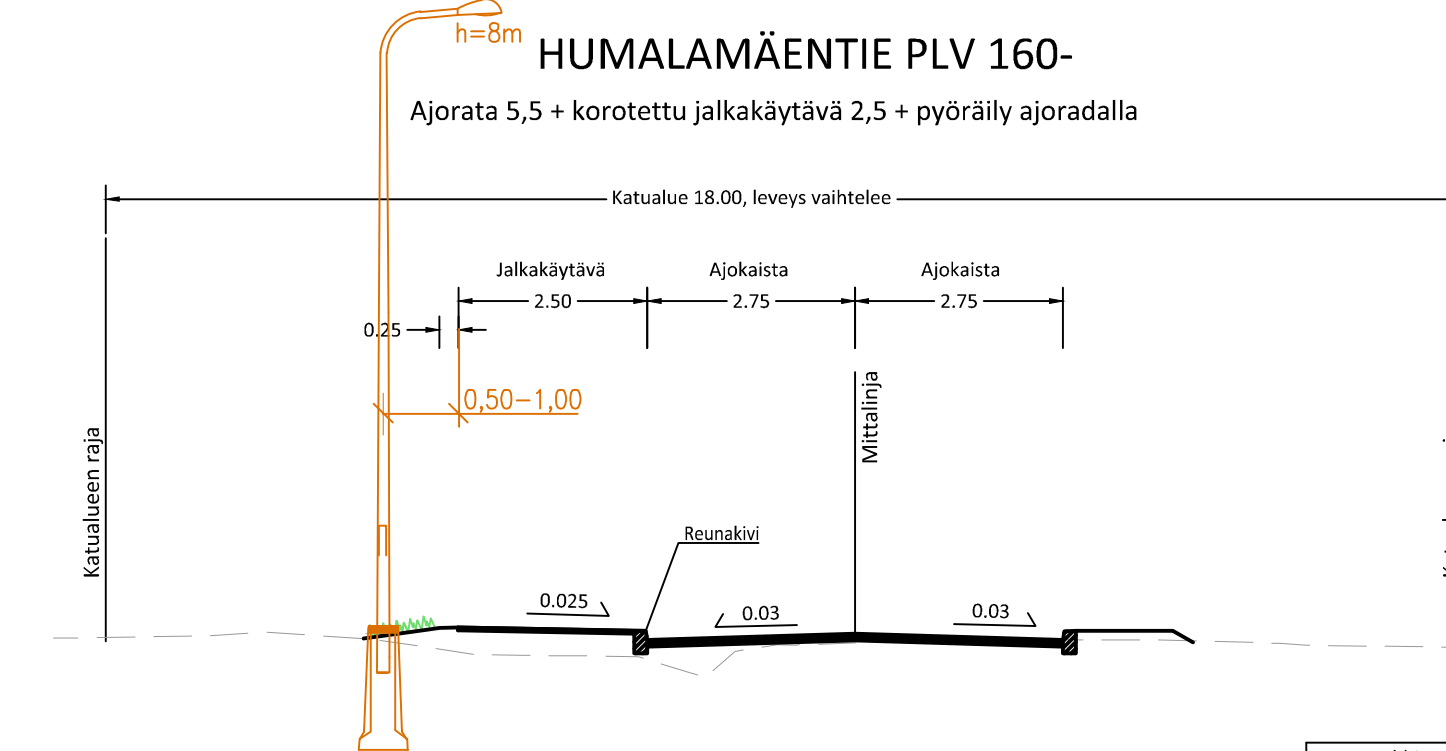


Tasausviivan korkeus	93.54	93.40	93.26	93.09	92.82	92.52	92.22	91.92	91.62	91.32	90.99	90.62	90.19	89.81	89.53	89.35	89.20	89.06	88.92	88.78	88.65	88.65	88.82	89.02	89.22	89.42	89.62	89.82	90.02	90.22	90.42	90.62	90.82		
Maanpinnan korkeus	93.56	92.41	92.02	91.88	91.50	91.15	90.66	90.40	90.05	89.74	89.35	89.08	89.14	88.83	88.62	88.60	88.41	88.37	88.33	88.39	88.37	88.21	88.14	88.34	88.78	89.14	89.40	89.61	89.89	90.17	90.28	90.63	90.75	90.80	
Kaarevuus				R=60													R=50					R=20													

HUMALAMÄENTIE PLV 0-160



HUMALAMÄENTIE PLV 160-



plv. = paaluväli, osoittaa katuosuuden matkan metreinä

Merkki	Muutos	Pvm	Suunn.	Tark.
Hankkeen nimi Humalamäen asemakaava-alueen kadut Katusuunnitelma				
Piirustuksen sisältö Pituus- ja tyyppipoikkileikkaus Humalamäentie plv. 0-322				
DESTIA A COLAS COMPANY		LEMPÄÄLÄ Lempäälän kunta, Yhdyskunnan palvelualue		
Pvm 3.11.2023	Suunn. Paavo Koukku	Pvm 3.11.2023	Tark. Jukka Markkanen	
	Proj.pääll. Ilpo Miekka		Hyv. Tiina Pekkala	
Koordinaattijärjestelmä GK24		Mittakaava 1:1000/1:100		
Korkeusjärjestelmä N2000		Piir.nro 307008/201-1055 3-03		