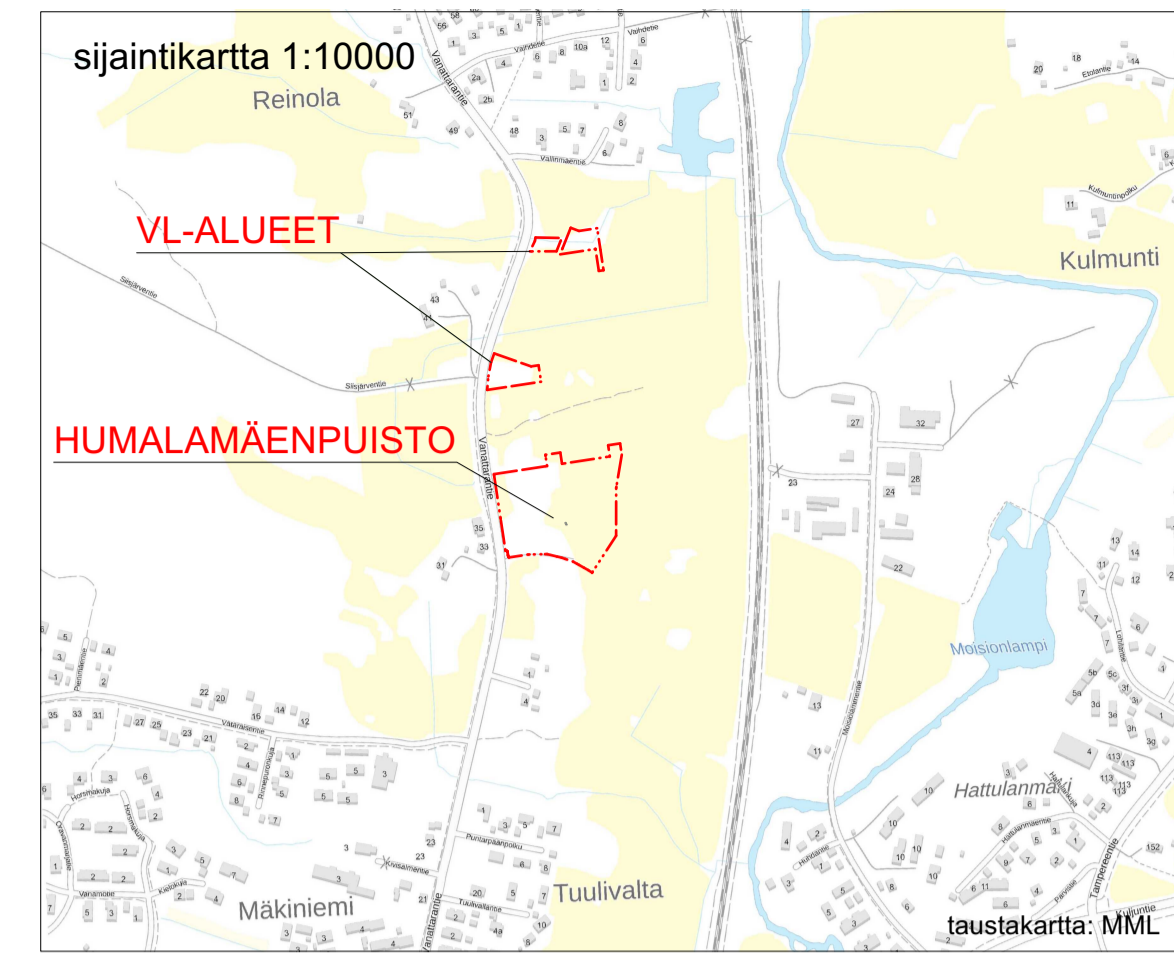
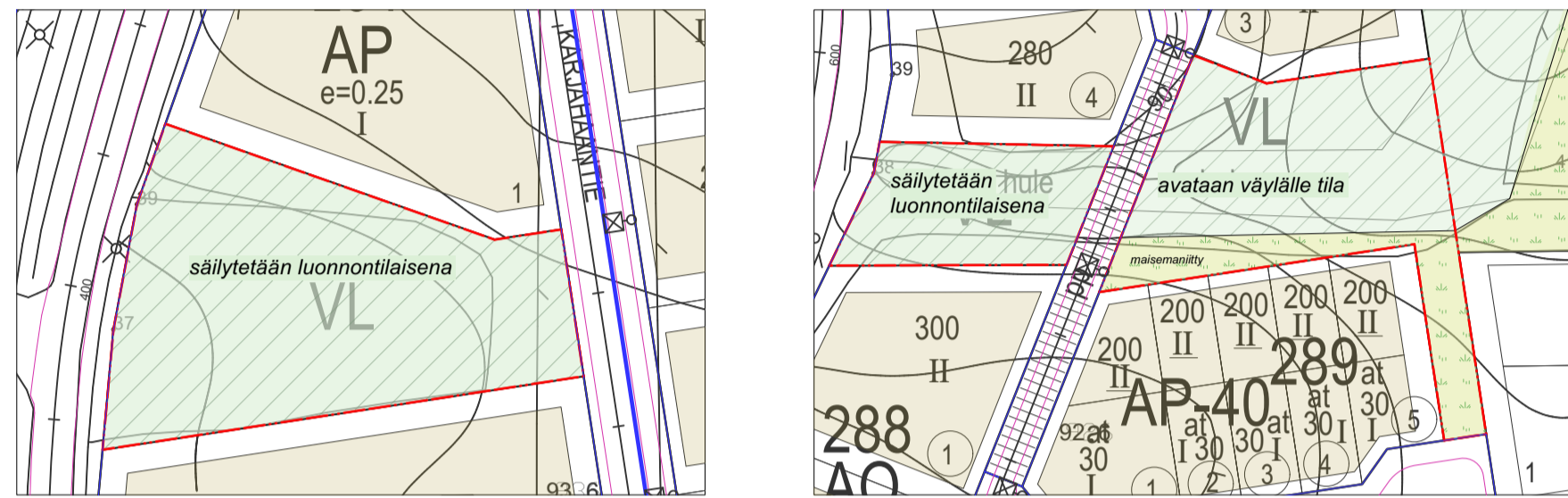






















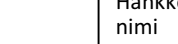
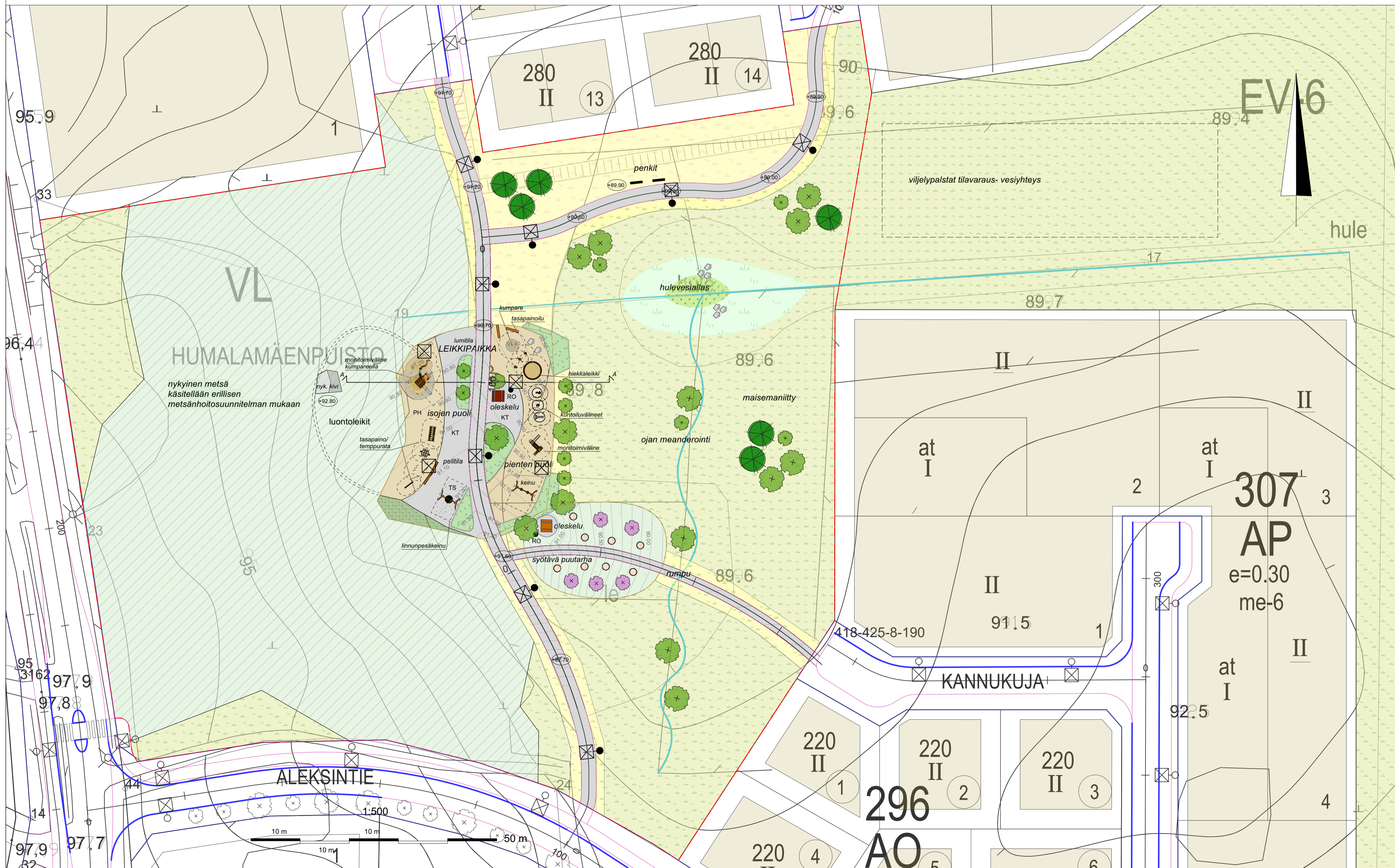


HUMALAMÄEN ASEMAKAAVA-ALUEEN MUUT VL ALUEET, 1:1000



MERKKIEN SELITYKSET

-  Suunnittelualueen raja
- SÄILYTTÄVÄ KASVILLISUUS**
-  Säilyvä metsä, hoidetaan erillisen metsänhoitosuunnitelman mukaisesti
-  Nykyiset pellot ja niittyalueet, tarvittaessa hoitotoimia tarkennetaan suunnittelun edetessä
- ISTUTETTAVA KASVILLISUUS**
-  Istutettava havu-, lehti- tai hedelmäpuu
-  Istutettava marjapensas
-  Istutettava lehtipensas
-  Niitty, luiskat
-  Kukanniitty
-  Kosteaa niitty
-  Lyhyenä pidettävä niitty
-  Kunta
-  Kosteikkoperennat
- PINTAMATERIAALIT**
-  Kivituhka
-  Turvakate
-  Turvahiekka/ sora
- KALUSTEET JA VARUSTEET**
-  Piknik-pöytä-penkki, puiston penkki
-  Jäteastia
-  Valaisin, erillinen valaistussuunnitelma
-  Maapuu, maisemakivet
-  Suunniteltu pinnantasaus
-  Suunniteltu korko
-  Nykyinen oja
-  Suunniteltu ojan luonnonomukaisempi linjaus



Merkki	Muutos	Pvm	Suunn	Tark
Hankkeen nimi	<b>Humalämäenpuisto</b> Yleisten alueiden suunnitelma			
Piirustuksen sisältö	Asemapiirros			
<b>DESTIA</b> A COLAS COMPANY		<b>LÄMPÄÄLÄ</b> Lempään kunta, Yhdyskunnan palvelualue		
Pvm	Suunn	Niina Repo	Pvm	Tark. Jukka Markkanen
3.11.2023	Proj.pääll	Ilpo Miekka	3.11.2023	Hyv. Tiina Pekkala
Koordinaattijärjestelmä GK24		Mittakaava		Piir.nro 307008/201-1065
Korkeusjärjestelmä NZ000		1:100, 1:500, 1:1000		4-01