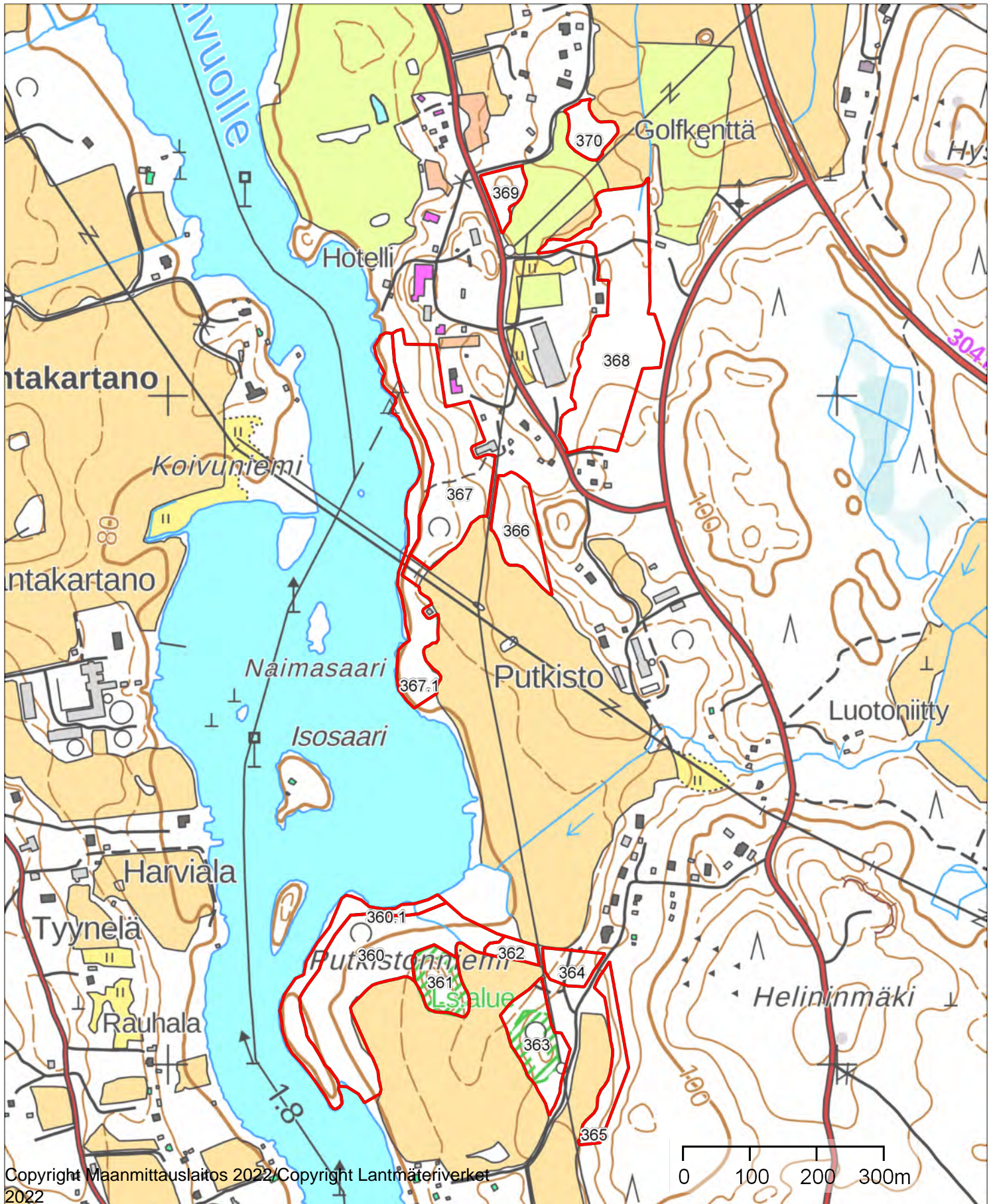


3. 360-370

Kiinteistö: LEMOLA 418-414-3-6
Omistaja: LEMPÄÄLÄN KUNTA TEKNINEN
TOIMI
Puhelinnumero:



Koordinaatisto ETRS-TM35FIN
Keskipiste (327490, 6799685)
Tulostettu 1.4.2023



Kuvioluettelo

Kuvio	Pinta-ala, ha	Kiinteistön nimi ja tunnus, pääryhmä, kasvupaikka, maalaji, kehitysluokka, saavutettavuus ja metsikön laatu	Puustotiedot											Toimenpidesuunnitelmat kuviolla
			puulaji	ikä, v	tilavuus m ³ /kuvio	m ³ /ha	tukkia, m ³ /ha	kuitua, m ³ /ha	läpimitta, cm	pituus, m	runkoluku, kpl/ha	ppa, m ² /ha	kasvu m ³ /ha/v	
360	3,2	LEMOLA 418-414-3-6 Metsämaa Lehtomainen kangas, vastaava suo ja ruohoturvekangas Hienojakoinen kangasmaa 03 - Varttunut kasvatusmetsikkö Talvi	Yhteensä	50	565	179	45	133	23.0	25.0	419	16.2		Harvennus 2031
			Rauduskoiv	50	565	179	45	133	23.0	25.0	419	16.2		
Lisätiedot Harvennettu 2021. Voidaan harventaa uudelleen suunnitelmakauden loppupuolella.														
360.1	1,0	LEMOLA 418-414-3-6 Metsämaa Lehtomainen kangas, vastaava suo ja ruohoturvekangas Hienojakoinen kangasmaa 03 - Varttunut kasvatusmetsikkö Talvi	Yhteensä	50	160	153	31	119	22.0	23.0	424	15.0		
			Rauduskoiv	50	160	153	31	119	22.0	23.0	424	15.0		
Lisätiedot Rantavyöhykkeen puustoa, vain poimintaluonteiset hoitotoimenpiteet sallittu.														

Kuvio	Pinta-ala, ha	Kiinteistön nimi ja tunnus, pääryhmä, kasvupaikka, maalaji, kehitysluokka, saavutettavuus ja metsikön laatu	Puustotiedot										Toimenpidesuunnitelmat kuviolla
			puulaji	ikä, v	tilavuus m ³ /kuvio	m ³ /ha	tukkia, m ³ /ha	kuitua, m ³ /ha	läpimitta, cm	pituus, m	runkoluku, kpl/ha	ppa, m ² /ha	
364	0,4	LEMOLA 418-414-3-6 Metsämaa Tuore kangas, vastaava suo ja mustikkaturvekangas Keskikarkea tai karkea kangasmaa 03 - Varttunut kasvatusmetsikkö Kesä	Yhteensä	57	55	143	34	108	26.2	23.0	292	14.0	
			Lehtipuu	55	51	133	27	105	26.0	23.0	272	13.0	
			Mänty	80	2	5	4	1	29.0	23.5	10	0.5	
			Kuusi	75	2	5	4	1	28.0	23.0	10	0.5	
		Lisätiedot Kuviota harvennettu.											
365	0,6	LEMOLA 418-414-3-6 Metsämaa Lehtomainen kangas, vastaava suo ja ruohoturvekangas Hienojakoinen kangasmaa 04 - Uudistuskypsä metsikkö Talvi	Yhteensä	75	189	299	219	78	27.7	23.0	535	27.8	
			Kuusi	75	159	251	193	55	28.0	23.0	411	23.0	
			Mänty	90	20	32	23	9	31.0	24.5	49	3.0	
			Lehtipuu	50	10	16	2	13	19.0	20.0	75	1.8	
		Lisätiedot Kuvioilla jonkin verran pystykuivia kuusia. Ehdotuksena poimintaluonteinen hakkuu, jossa pystykuivat ja vanhimmat kuuset poistetaan. Suositaan lehtipuuta, mäntyä sekä nuorimpia, elinvoimaisia, kuusia. Mahdollisiin syntyviin aukkopaikkoihin istutetaan rauduskoivua tai muuta lehtipuuta.											

Poimintahakkuu 2024, Ennakkoraivaus 2024

Kuvio	Pinta-ala, ha	Kiinteistön nimi ja tunnus, pääryhmä, kasvupaikka, maalaji, kehitysluokka, saavutettavuus ja metsikön laatu	Puustotiedot										Toimenpidesuunnitelmat kuviolla	
			puulaji	ikä, v	tilavuus m ³ /kuvio	m ³ /ha	tukkia, m ³ /ha	kuitua, m ³ /ha	läpimitta, cm	pituus, m	runkoluku, kpl/ha	ppa, m ² /ha		kasvu m ³ /ha/v
367.1	1,5	LEMOLA 418-414-3-6 Metsämaa Lehtomainen kangas, vastaava suo ja ruohoturvekangas Hienojakoinen kangasmaa E1 - Eri-ikäisrakenteinen metsikkö Talvi Tyydyttävä	Yhteensä	63	282	185	64	119	26.5	22.6	392	18.0		
			Kuusi	75	111	73	53	20	32.0	22.0	102	7.0		
			Lehtipuu	55	171	112	11	100	23.0	23.0	290	11.0		
Lisätiedot Rantavyöhykkeen puustoa, vain poimintaluonteiset hoitotoimenpiteet sallittu.														
368	3,5	LEMOLA 418-414-3-6 Metsämaa Tuore kangas, vastaava suo ja mustikkaturvekangas Keskikarkea tai karkea kangasmaa 04 - Uudistuskypsä metsikkö Kesä Tyydyttävä	Yhteensä	72	968	273	169	102	28.8	23.2	473	26.4	5.1	Poimintahakkuu 2025, Ennakkoraivaus 2024
			Kuusi	75	744	210	151	58	30.0	23.0	326	20.6	3.9	
			Rauduskoiv	60	118	33	8	24	22.0	24.0	89	3.0	0.7	
			Haapa	60	60	17	0	17	26.0	24.0	36	1.6	0.3	
			Mänty	75	46	13	10	3	29.0	24.0	22	1.2	0.2	
Lisätiedot Kuviolla jonkin verran pystykuivia kuusia. Ehdotuksena poimintaluonteinen hakkuu, jossa pystykuivat ja vanhimmat kuuset poistetaan. Suositaan lehtipuuta, mäntyä sekä nuorimpia, elinvoimaisia, kuusia. Mahdollisiin syntyviin aukko paikkoihin istutetaan rauduskoivua tai muuta lehtipuuta.														
369	0,4	LEMOLA 418-414-3-6 Metsämaa Tuore kangas, vastaava suo ja mustikkaturvekangas Keskikarkea tai karkea kangasmaa E1 - Eri-ikäisrakenteinen metsikkö Kesä	Yhteensä	64	59	159	86	72	24.6	19.9	411	17.0		
			Kuusi	70	42	115	75	39	26.0	20.0	252	12.0		
			Lehtipuu	50	16	44	11	33	21.3	19.8	159	5.0		

Kuvio	Pinta- ala, ha	Kiinteistön nimi ja tunnus, pääryhmä, kasvupaikka, maalaji, kehitysluokka, saavutettavuus ja metsikön laatu	Puustotiedot										Toimenpidesuunnitel mat kuviolla
			puulaji	ikä, v	tilavuus m ³ /kuvio	m ³ /ha	tukkia, m ³ /ha	kuitua, m ³ /ha	läpimitta, cm	pituus, m	runkoluku, kpl/ha	ppa, m ² /ha	
370	0,4	LEMOLA 418-414-3-6 Metsämaa Lehtomainen kangas, vastaava suo ja ruohoturvekangas Hienojakoinen kangasmaa E1 - Eri-ikäisrakenteinen metsikkö Talvi Tyydyttävä	Yhteensä	54	77	181	81	97	23.7	19.6	553	20.0	
			Kuusi	70	29	67	48	18	28.0	20.0	132	7.0	
			Lehtipuu	40	40	95	19	74	19.9	19.1	386	11.0	
			Mänty	75	8	19	14	5	30.0	21.0	35	2.0	

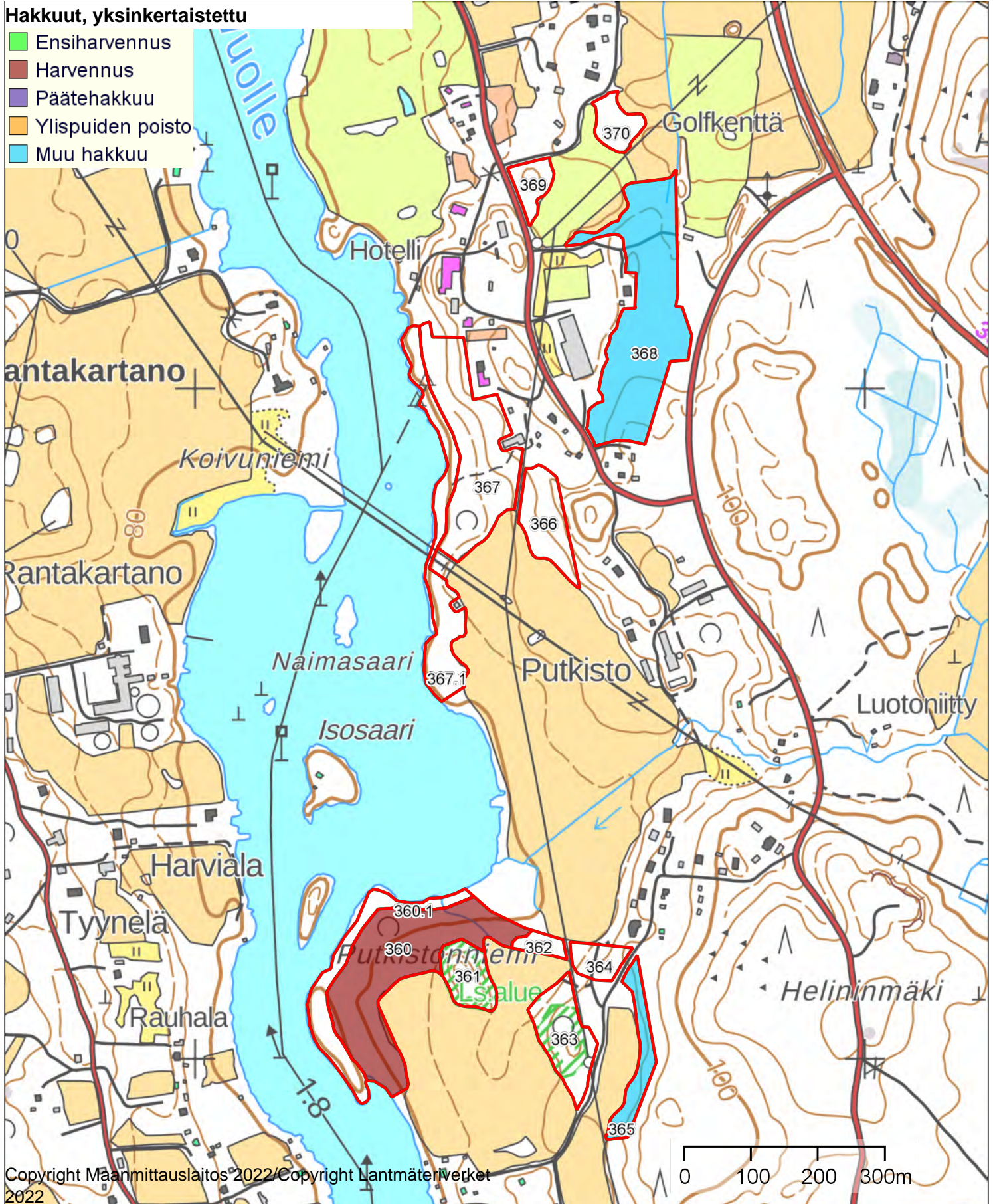
Kiinteistö: LEMOLA 418-414-3-6
Omistaja: LEMPÄÄLÄN KUNTA TEKNINEN
TOIMI
Puhelinnumero:



Koordinaatisto ETRS-TM35FIN
Keskipiste (327450, 6799677)
Tulostettu 1.4.2023

Hakkuut, yksinkertaistettu

- Ensiharvennus
- Harvennus
- Päätehakkuu
- Ylispuiden poisto
- Muu hakkuu



Yhteenveto hakkuista

Kiireelliset hakkuut

Hakkuutapa	Pinta-ala, ha	Tulot €	Kuviot, joilla on hakkuuehdotus
Yhteensä			

Hakkuut vuosina 2024-2028

Hakkuutapa	Pinta-ala, ha	Tulot €	Kuviot, joilla on hakkuuehdotus
Poimintahakkuu	4,2	26442	365, 368
Yhteensä	4,2	26442	

Hakkuut vuosina 2029-2033

Hakkuutapa	Pinta-ala, ha	Tulot €	Kuviot, joilla on hakkuuehdotus
Harvennus	3,2	3889	360
Yhteensä	3,2	3889	

Hakkuut 2034 alkaen

Hakkuutapa	Pinta-ala, ha	Tulot €	Kuviot, joilla on hakkuuehdotus
Yhteensä			

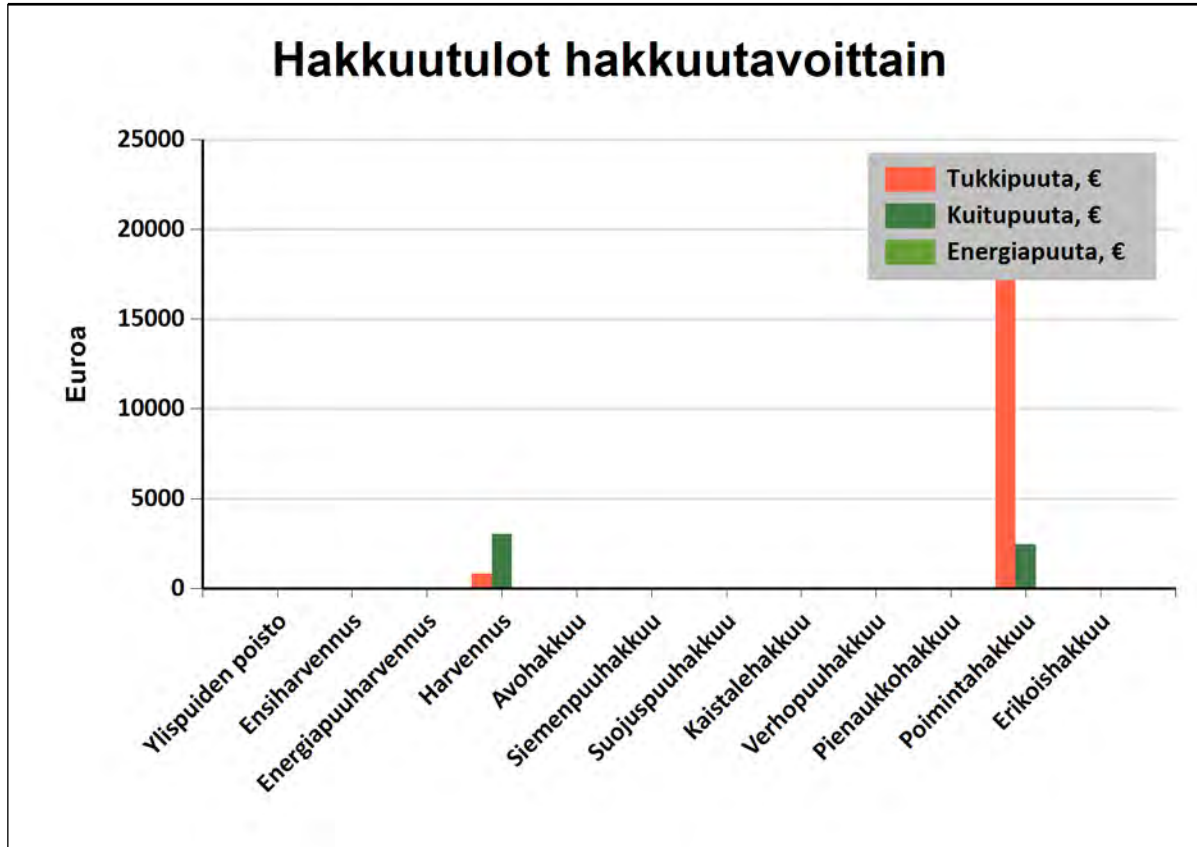
Tulot hakkuutavoittain vuosina 2023-2033

Tässä suunnitelmassa ehdotettujen mukainen kantorahatulo on

vuonna 2023: 0 €

vuosina 2024-2028: 26442 €

ja vuosina 2029-2033: 3889 €



Hakkuutapa	Pinta-ala, ha	Tukkipuuta, €	Kuitupuuta, €	Energiapuuta, €	Yhteensä, €
Ylispuiden poisto					0
Ensiharvennus					0
Energiapuuharvennus					0
Harvennus	3,2	837	3052		3889
Avohakkuu					0
Siemenpuuhakkuu					0
Suojuspuuhakkuu					0
Kaistalehakkuu					0
Verhopuuhakkuu					0
Pienaukkohakkuu					0
Poimintahakkuu	4,2	23966	2476		26442
Erikoishakkuu					0
Yhteensä	7,3	24803	5528		30331

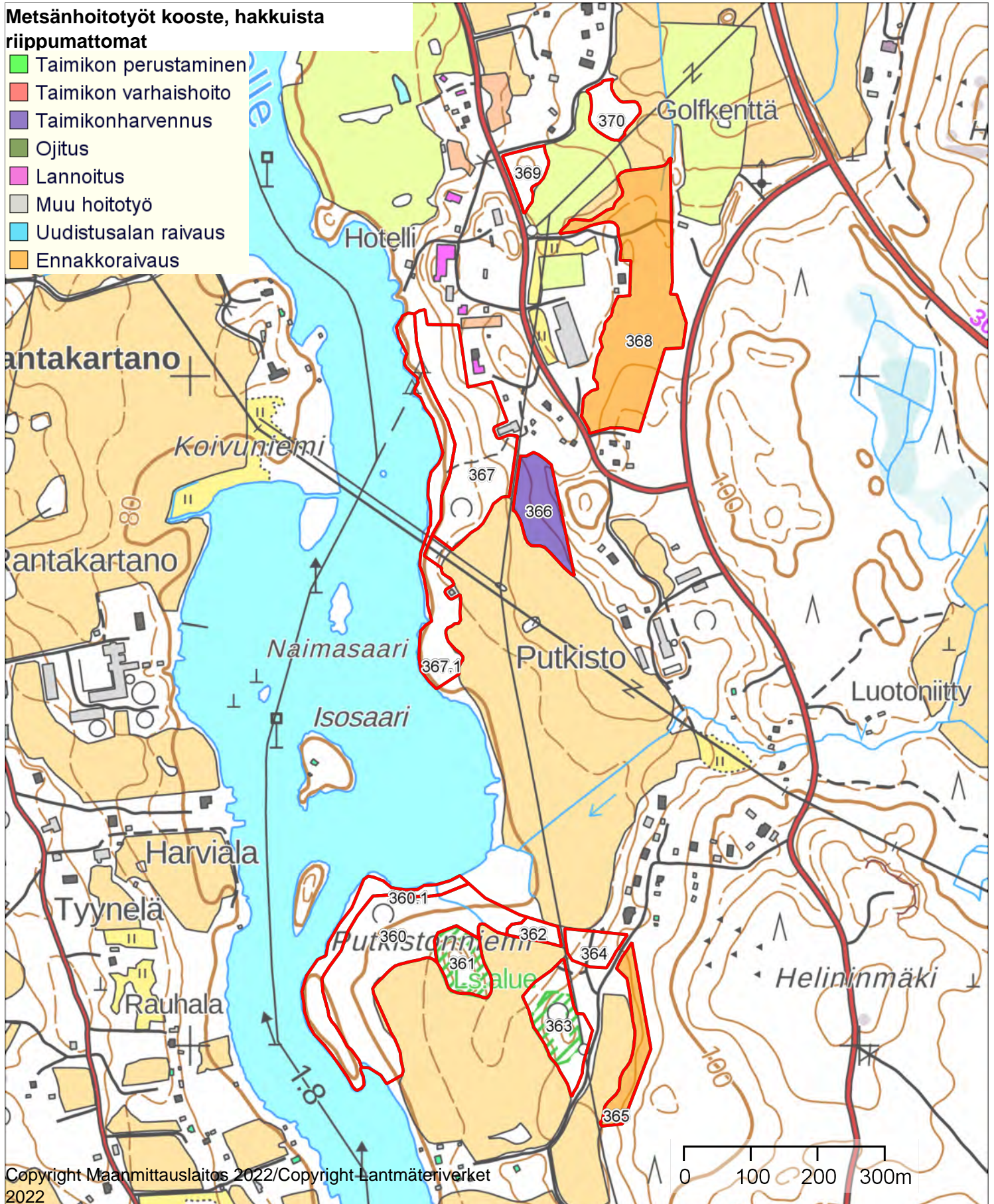
Kiinteistö: LEMOLA 418-414-3-6
Omistaja: LEMPÄÄLÄN KUNTA TEKNINEN
TOIMI
Puhelinnumero:



Koordinaatisto ETRS-TM35FIN
Keskipiste (327458, 6799657)
Tulostettu 1.4.2023

Metsänhoitotyöt kooste, hakkuista riippumattomat

- Taimikon perustaminen
- Taimikon varhaishoito
- Taimikonharvennus
- Ojitus
- Lannoitus
- Muu hoitotyö
- Uudistusalan raivaus
- Ennakkoraivaus



Yhteenvedo metsänhoitotöistä

Kiireelliset metsänhoityöt

Työlaji	Pinta-ala, ha	Kustannusarvio, €	Kuviot, joilla on metsänhoitotyöehdotus
Yhteensä:			

Metsänhoitotyöt vuosina 2024-2028

Työlaji	Pinta-ala, ha	Kustannusarvio, €	Kuviot, joilla on metsänhoitotyöehdotus
Ennakkoraivaus	4,2	1628	365, 368
Nuoren metsän kunnostus	0,9	607	366
Yhteensä:	5,1	2235	

Metsänhoitotyöt vuosina 2029-2033

Työlaji	Pinta-ala, ha	Kustannusarvio, €	Kuviot, joilla on metsänhoitotyöehdotus
Yhteensä:			

Metsänhoitotyöt 2034 alkaen

Työlaji	Pinta-ala, ha	Kustannusarvio, €	Kuviot, joilla on metsänhoitotyöehdotus
Yhteensä:			