

## Pirkanmaan maakuntakaava 2040

|          |                                  |
|----------|----------------------------------|
| merkintä | Yleismääräykset                  |
| merkintä | Maaseutualue                     |
| merkintä | Kasvutaajamien kehittämisvyöhyke |
| merkintä | Kasvutaajamien kehittämisvyöhyke |
| merkintä | Suunnittelualueen raja           |
| merkintä | Suunnittelualueen raja           |

VR1

RETKEILY- JA ULKOILUALUE: UIMA- JA VENEPAIKKA

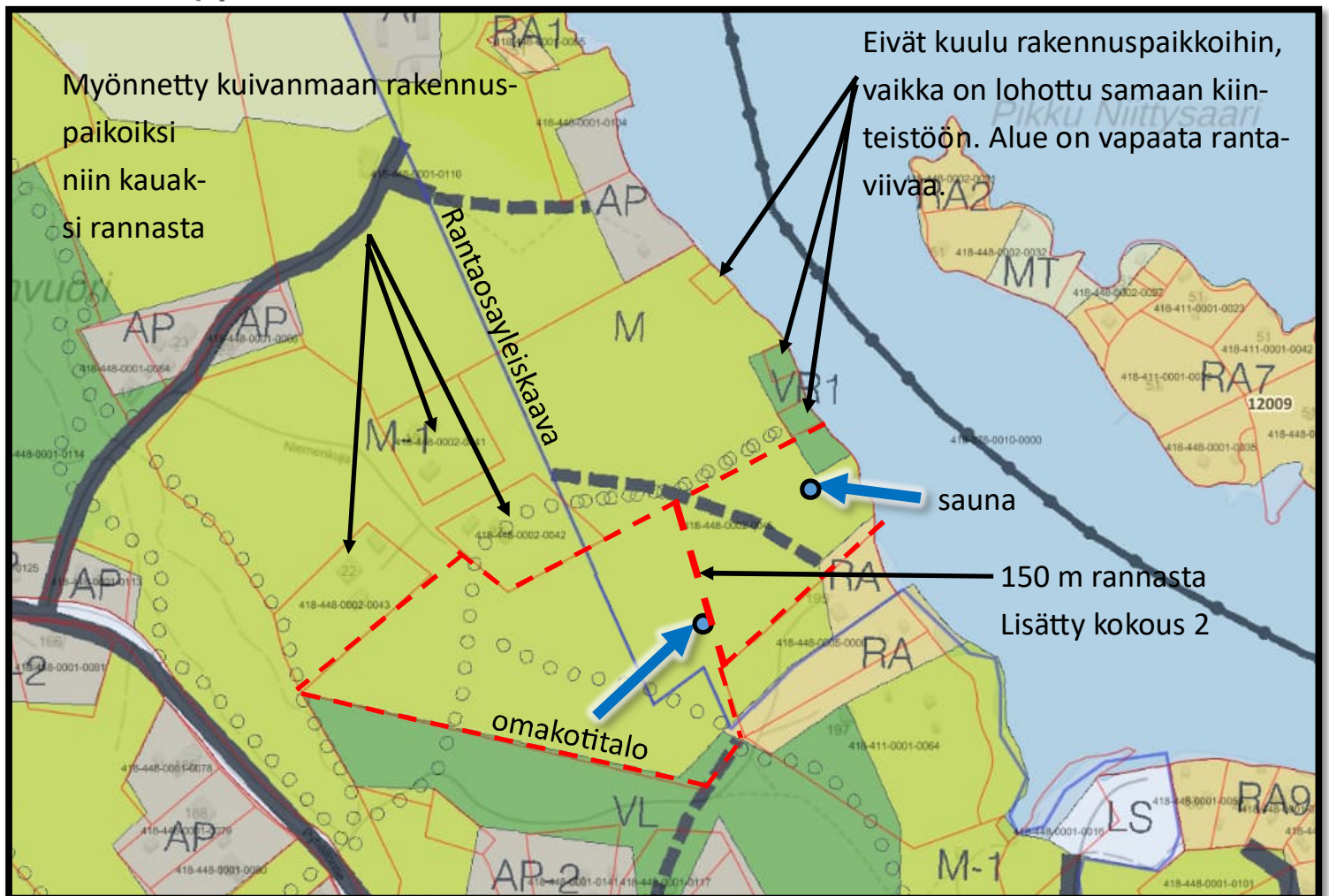
Merkinnällä on osoitettu yleiseen käyttöön tarkoitettut uima- ja venepaikat.

Rakentamismääräys:

Alueelle saa rakentaa pieniä ulkoiluun liittyviä rakennuksia kuten venevajoja, keittokatoksia sekä vene- ja uimarannan rakennelmia.

Rakennustoimenpiteillä ei saa olennaisesti muuttaa alueen luonnonympäristöä.

Yleiskaavayhdistelmä—  
epävirallinen



M

MAA- JA METSÄTALOUSVALTAINEN ALUERakentamismääräys:

Alueelle on sallittua maa- ja metsätalouden harjoittamiseen liittyvä rakentaminen sekä rakennuslain 4 §:n mukainen haja-asutus. Muita kuin maa- ja metsätaloutta palvelevia rakennuksia ei saa sijoittaa 150 metriä lähemmäksi rantaviivasta.

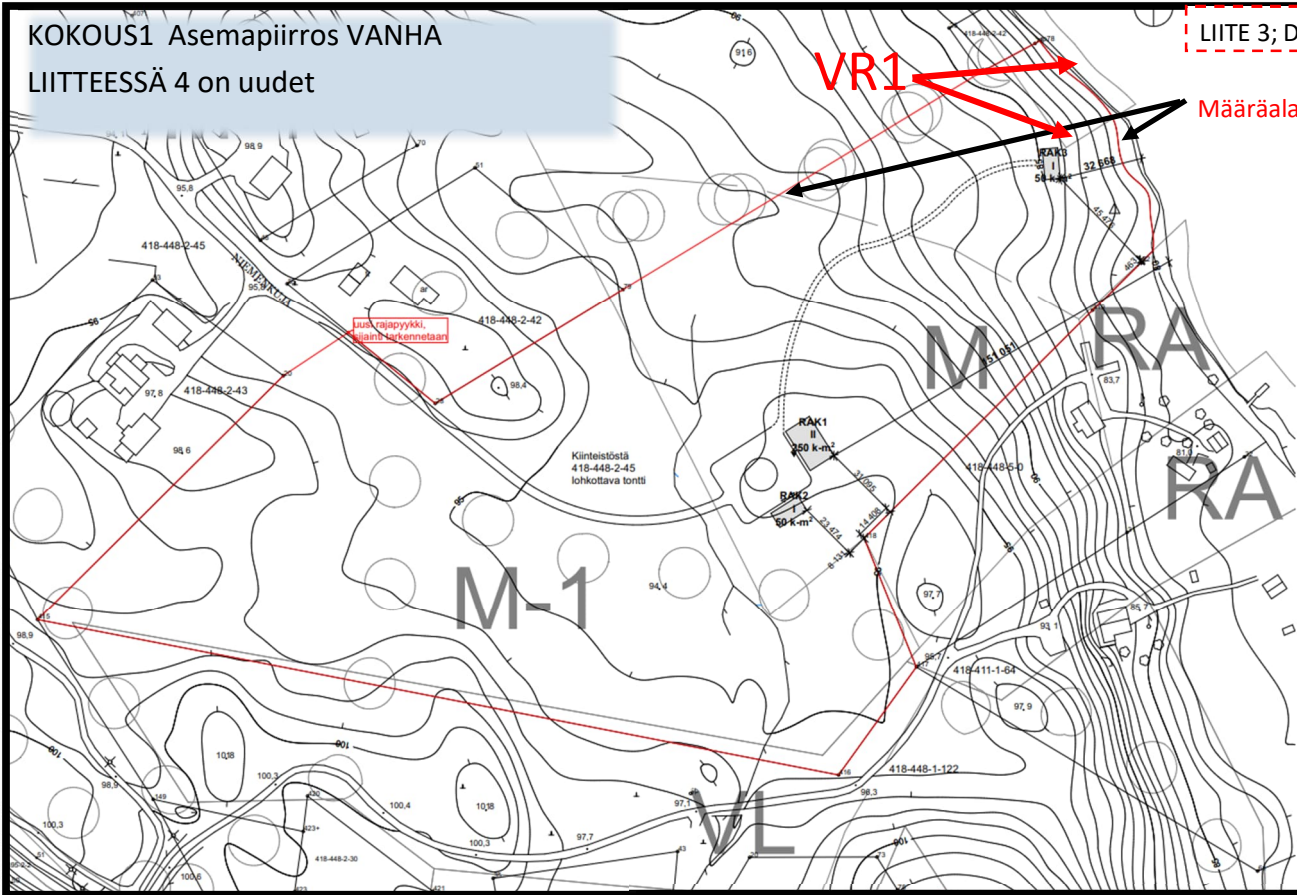
Koordinaattijärjestelmä KJ2  
Korkeusjärjestelmä N20



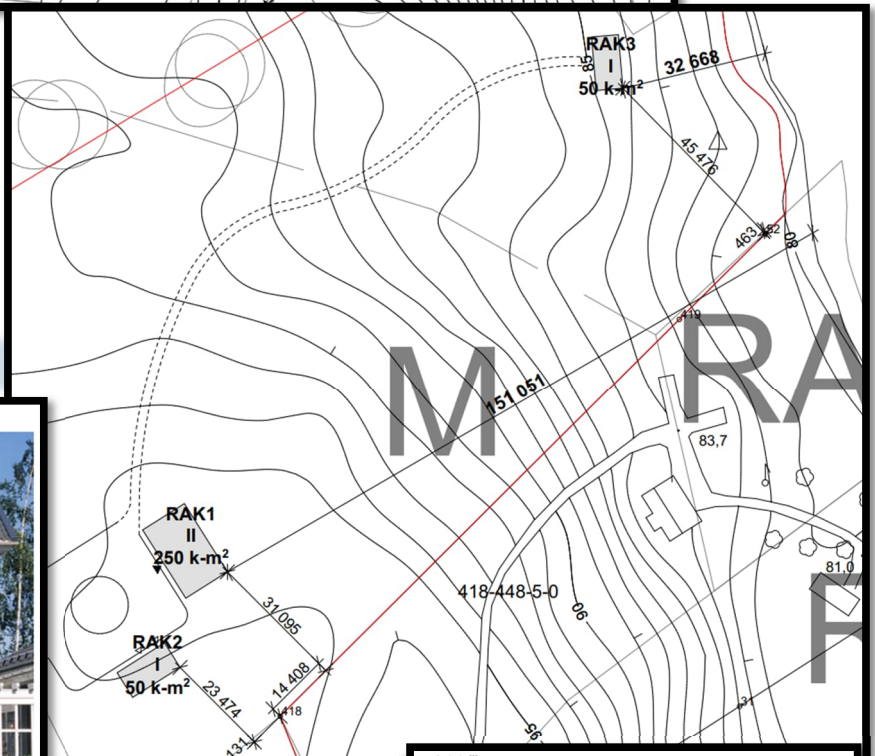
# KOKOUS1 Asemapiirros VANHA

LIITTEESSÄ 4 on uudet

LIITE 3; Diaari 0390/2023



## Julkisivupiirustus



Autotalli



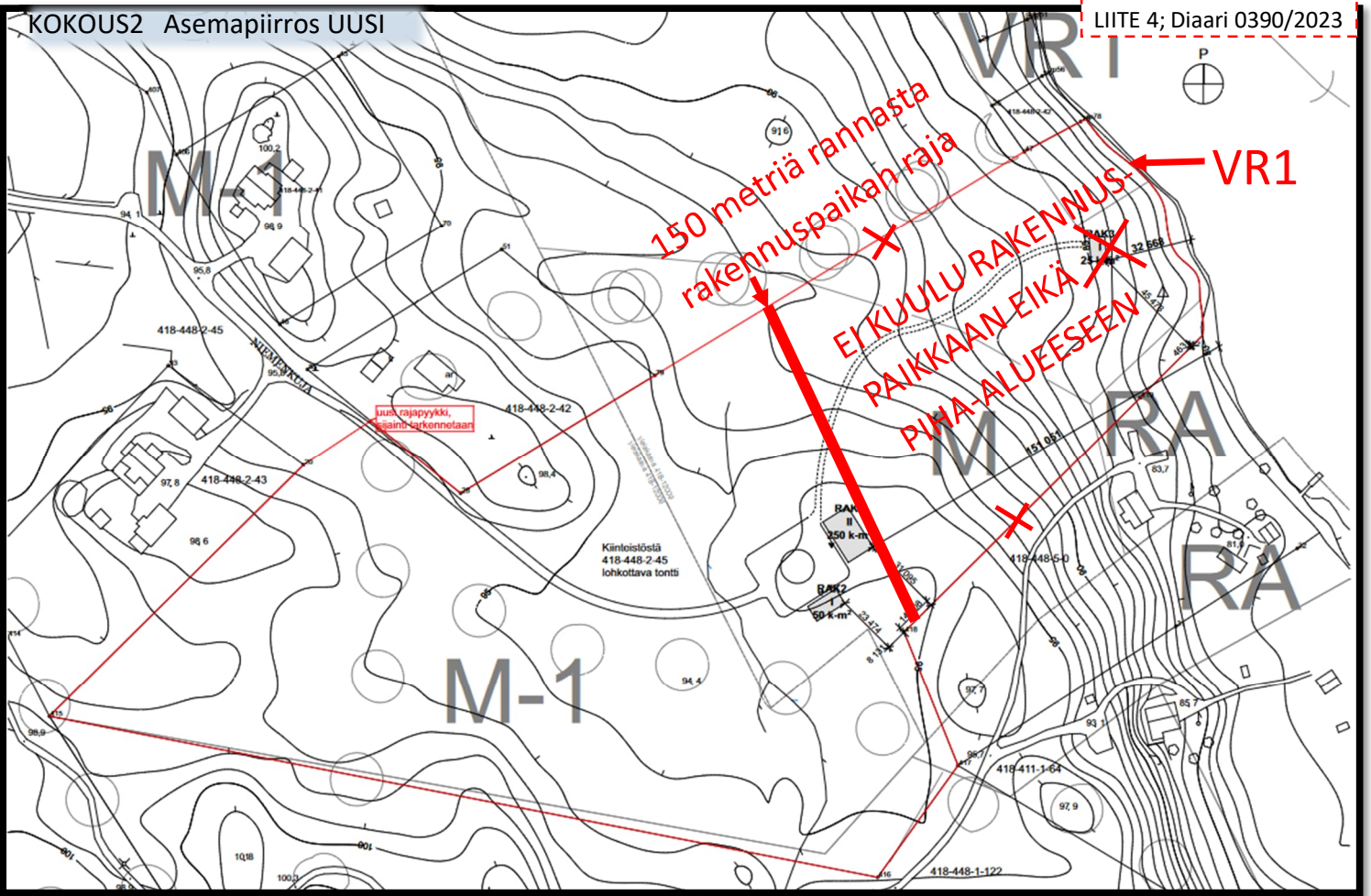
VANHA kokous 1

Sauna



Haetaan 50 kem2 saunaa, mutta julkisivukuva on paljon pienemmästä.





Julkisivupiirustus

Punaisella on lisätty kun-  
nan merkintöjä



Talo  
Saunarakennus / uusi, 25 neliötä.

kokous 2  
uusi kuva saunarakennuksesta

