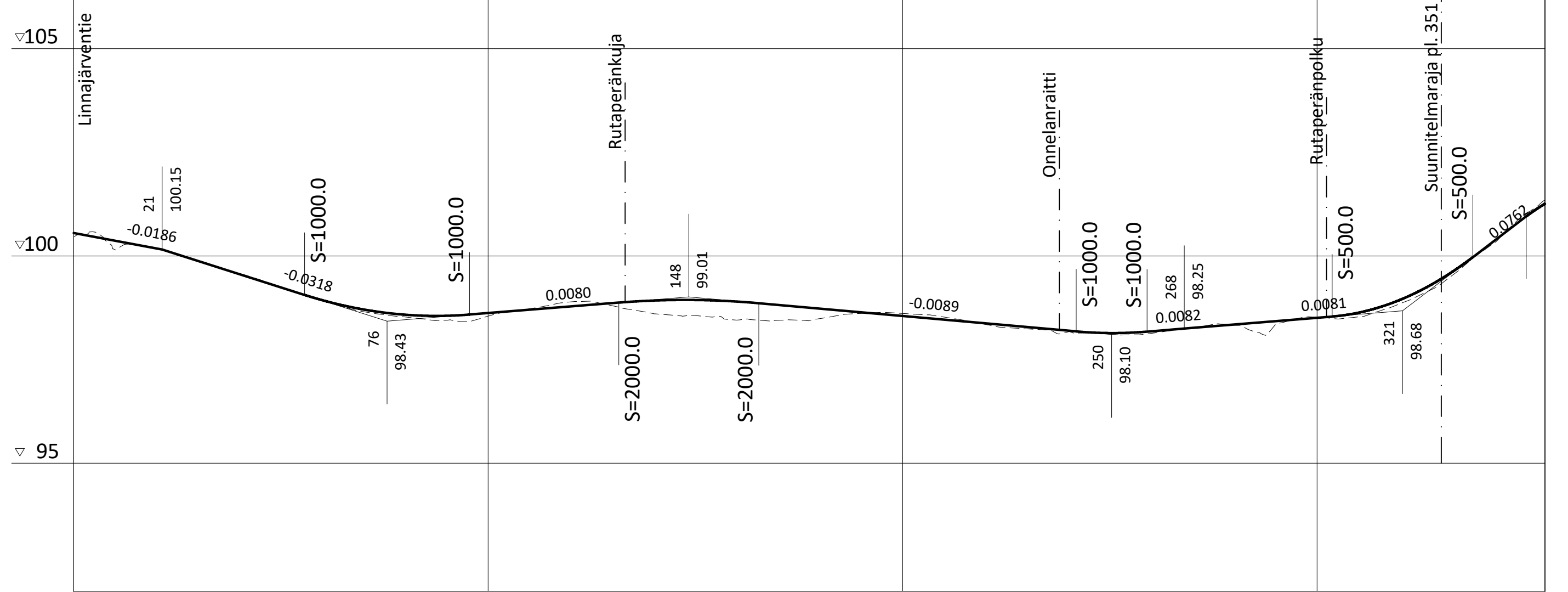


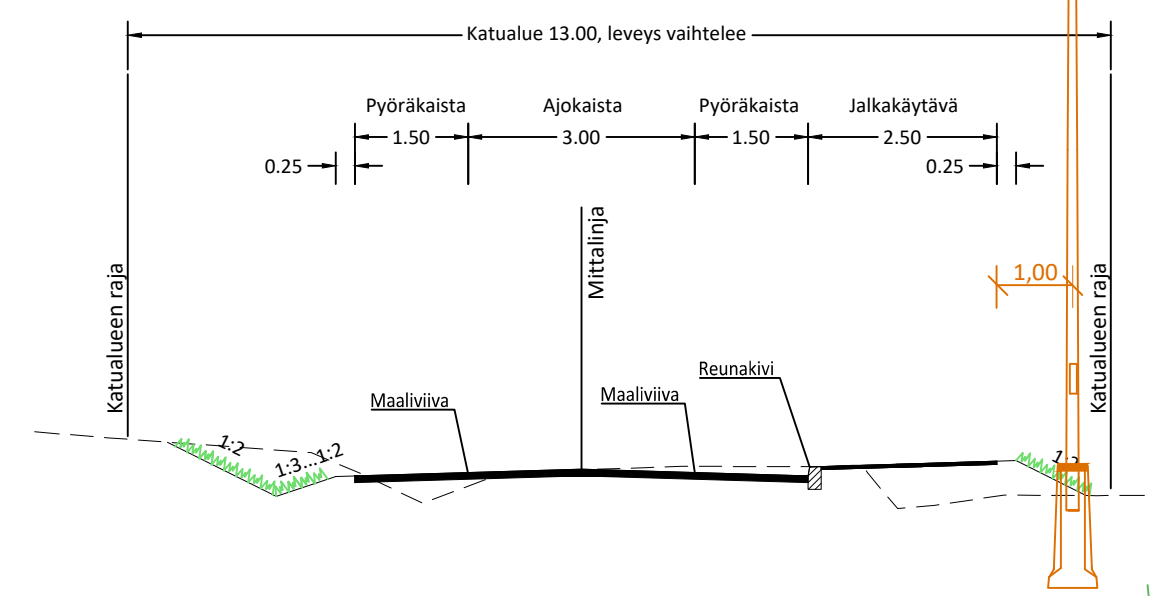
# RUTAPERÄNTIE



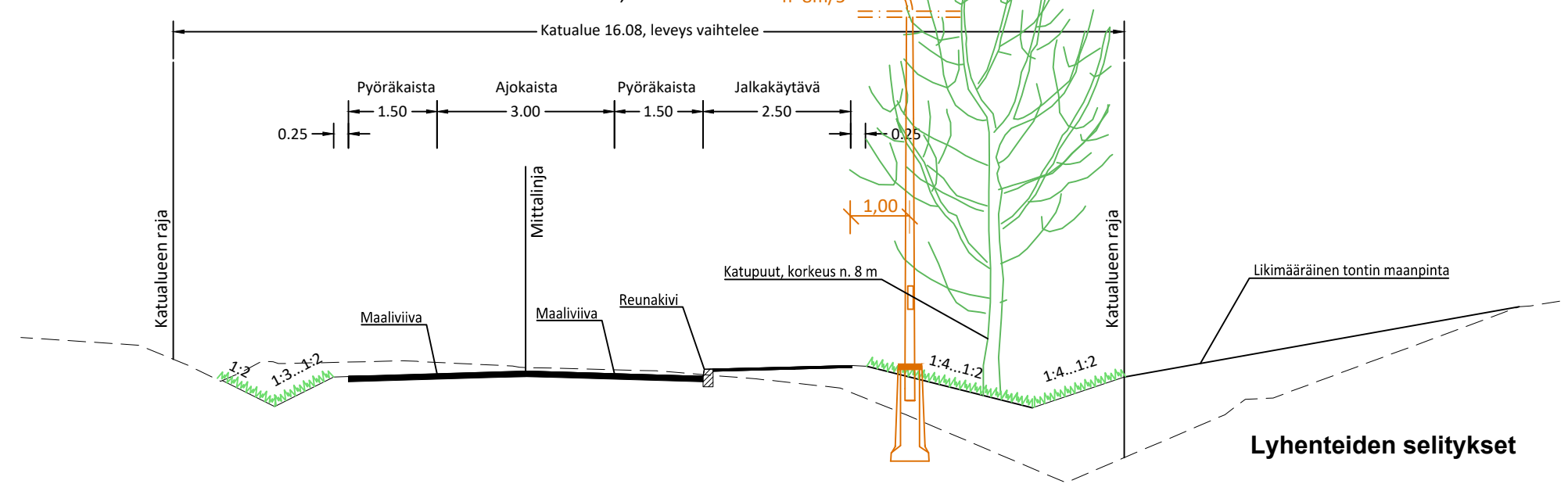
Päällysrakenne	Putkien perustamistapa																																				
Matka	0.00	21.33	42.66	64.00	85.33	106.67	128.00	149.33	170.67	192.00	213.33	234.67	256.00	277.33	298.67	320.00	330.00	0.00	21.33	42.66	64.00	85.33	106.67	128.00	149.33	170.67	192.00	213.33	234.67	256.00	277.33	298.67	320.00	330.00			
Kaltevuus / Pyörityssäde	-0.0186		-0.0318		S = 1000		0.0080		S = 2000		165.28		-0.0089		S = 1000		0.0082		0.0081		S = 500		0.0762		S = 250												
Tasausviivan korkeus	100.55	100.36	100.18	99.88	99.56	99.24	98.93	98.71	98.58	98.56	98.62	98.70	98.78	98.86	98.92	98.94	98.90	98.82	98.73	98.64	98.55	98.46	98.37	98.29	98.20	98.14	98.18	98.27	98.35	98.43	98.51	98.63	98.94	99.45	100.15	100.92	
Maanpinnan korkeus	100.46	100.15	100.19	99.90	99.58	99.25	98.92	98.65	98.53	98.45	98.55	98.73	98.89	98.80	98.60	98.56	98.45	98.45	98.49	98.61	98.61	98.53	98.35	98.24	98.17	98.14	98.13	98.27	98.33	98.35	98.52	98.53	98.85	99.33	100.12	101.02	
Paalutus	0	100	200	300	330																																
Kaarevuus	R=60		R=60		R=60																																
Sivukaltevuus	0.00		0.00		0.00																																

qo=0.030 qv=0.030

## Tyyppipoikkileikkaus, Rutaperäntie



## Tyyppipoikkileikkaus, Rutaperäntie



### Lyhenteiden selitykset

plv. = paaluväli, osoittaa katuosuuden matkan metreinä

Merkki	Muutos	Pvm	Suunn.	Tark.
Hankkeen nimi				
<b>Linnajärventien itäosan katusuunnitelma</b>				
Piirustuksen sisältö				
Pituus- ja tyyppipoikkileikkaus Rutaperäntie ja jalkakäytävä plv. 0-330				
<b>DESTIA</b> A COLAS COMPANY		<b>LEMPÄÄLÄ</b> Lempäälän kunta, Yhdyskunnan palvelualue		
Pvm	Suunn.	Pvm	Tark.	Jukka Markkanen
28.4.2023	Paavo Koukku	28.4.2023	Hyv.	Tiina Pekkala
Koordinaattijärjestelmä GK24		Mittakaava		
Korkeusjärjestelmä N2000		1:1000/1:100		1:100
			Piir.nro	3-02