













- ### MERKINTÖJEN SELITYKSET
-  Päälystetty jalkakäytävä, jkpp-väylä
  -  Päälystetty ajorata
  -  Katujen reuna-alue
  -  Kiveys
  -  Tonttiliittymä
  -  Päälysteen reuna
  -  Reunakivi h=12cm
  -  Madallettu reunakivi h=0 cm pp ylityskohdissa h=3 cm jk ylityskohdissa ja tonttiliittymissä
  -  Maaliviiva (pyöräkaista)
  -  Suunniteltu hulevesiviemäri, ritillä- ja umpikannellinen kaivo
  -  Avo-oja
  -  Rumpu
  -  Suunniteltu valaisin
  -  Istutettava havu- tai lehtipuu

### Lyhenteiden selitykset

jkpp-väylä = yhdistetty jalankulun ja pyöräilyn väylä  
 plv. = paaluväli, osoittaa kattausuuden matkan metreinä

Merkki	Muutos	Pvm	Suunn.	Tark.
<b>Hankkeen nimi</b> Linnajärventien itäosan alueen kadut Katusuunnitelma				
<b>Piirustuksen sisältö</b> Suunnitelmapaketti Linnajärventie ja kevyen liikenteen yhteydet plv. 98-400, Harjastie plv. 0-200				
<b>DESTIA</b> <small>A COLAS COMPANY</small>		<b>LÄMPÄÄLÄ</b> <small>Lempäälän kunta, Yhdyskunnan palvelukeskus</small>		
Pvm 28.4.2023	Suunn. Paavo Koukku	Pvm 28.4.2023	Tark. Jukka Markkanen	
Koordinaattijärjestelmä GK24 Korkeusjärjestelmä N2000		Mittakaava 1:500	Piir.nro 2-01	