















- ### MERKINTÖJEN SELITYKSET
-  Päällystetty jalkakäytävä, jkpp-väylä
 -  Päällystetty ajorata
 -  Katujen reuna-alue
 -  Tonttiliittymä
 -  Päällysteen reuna
 -  Reunakivi h=12cm
 -  Madallettu reunakivi h=0 cm pp ylityskohdissa h=3 cm jk ylityskohdissa ja tonttiliittymissä
 -  Maaliviiva (pyöräkaista)
 -  Suunniteltu hulevesiviemäri, ritilä- ja umpikannellinen kaivo
 -  Avo-oja
 -  Rumpu
 -  Suunniteltu valaisin

Lyhenteiden selitykset
 plv. = paaluväli, osoittaa katuosuuden matkan metreinä

Merkki	Muutos	Pvm	Suunn.	Tark.
Hankkeen nimi Linnajärventien itäosan alueen kadut Katusuunnitelma				
Piirustuksen sisältö Suunnitelmapakettia Linnajärventie ja kevyen liikenteen yhteydet plv. 400-613, Syrjätie plv. 0-27				
		 <small>Lempäälän kunta, Yhdyskunnan palvelualue</small>		
Pvm 28.4.2023	Suunn. Paavo Koukku	Pvm 28.4.2023	Tark. Jukka Markkanen	
	Proj.pääll. Ilpo Miekka		Hyv. Tiina Pekkala	
Koordinaattijärjestelmä GK24 Korkeusjärjestelmä N2000		Mittakaava 1:500	Piir.nro 2-02	