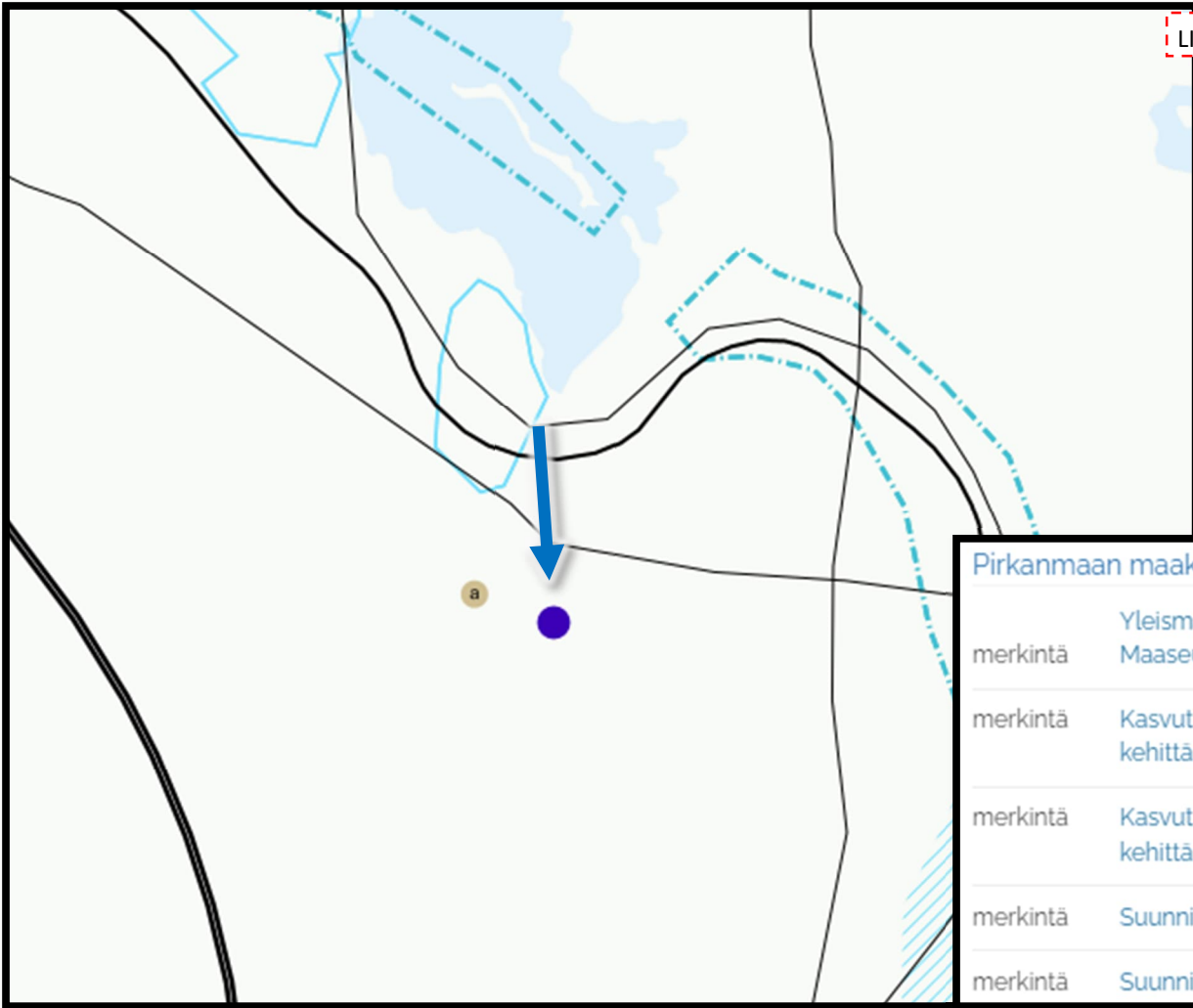


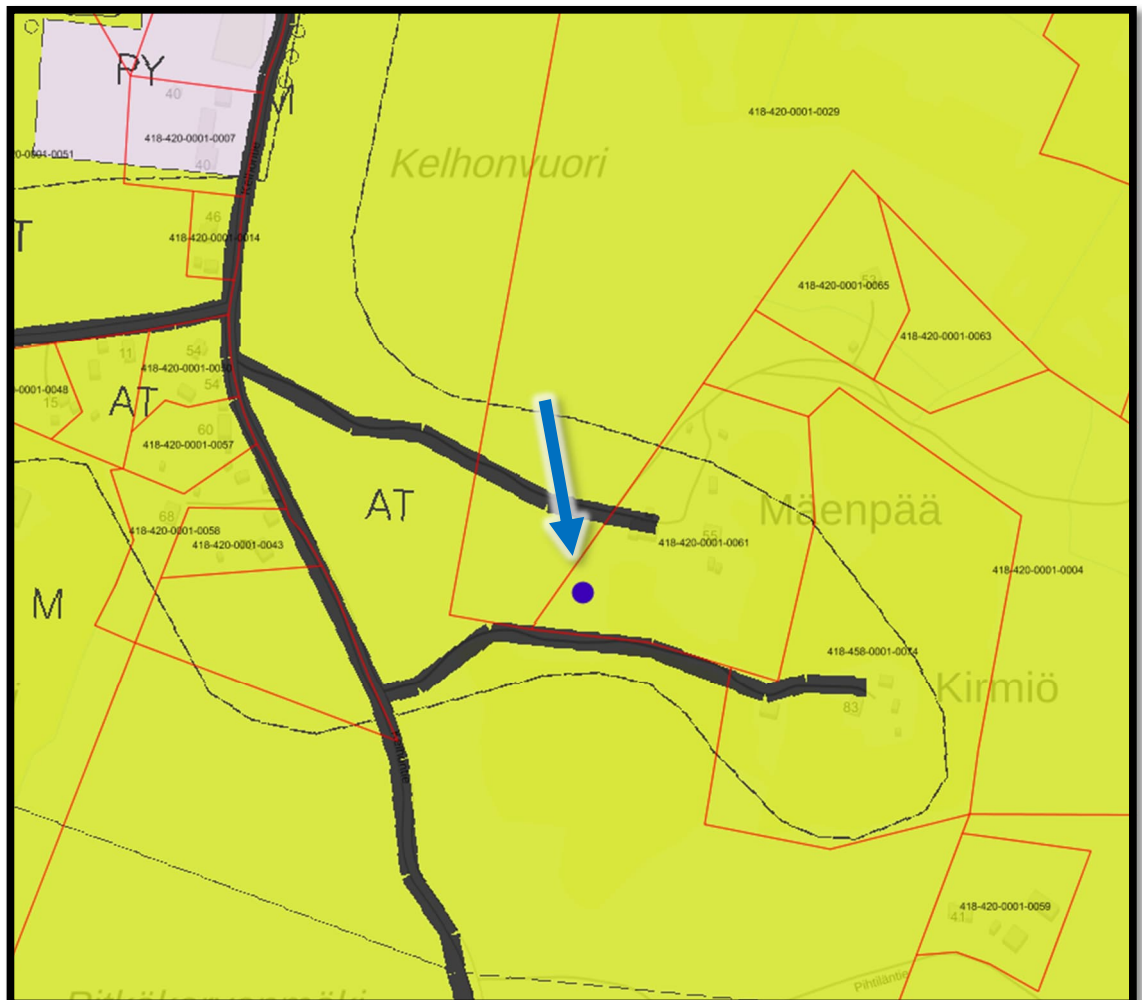
Maakuntakaava
2040

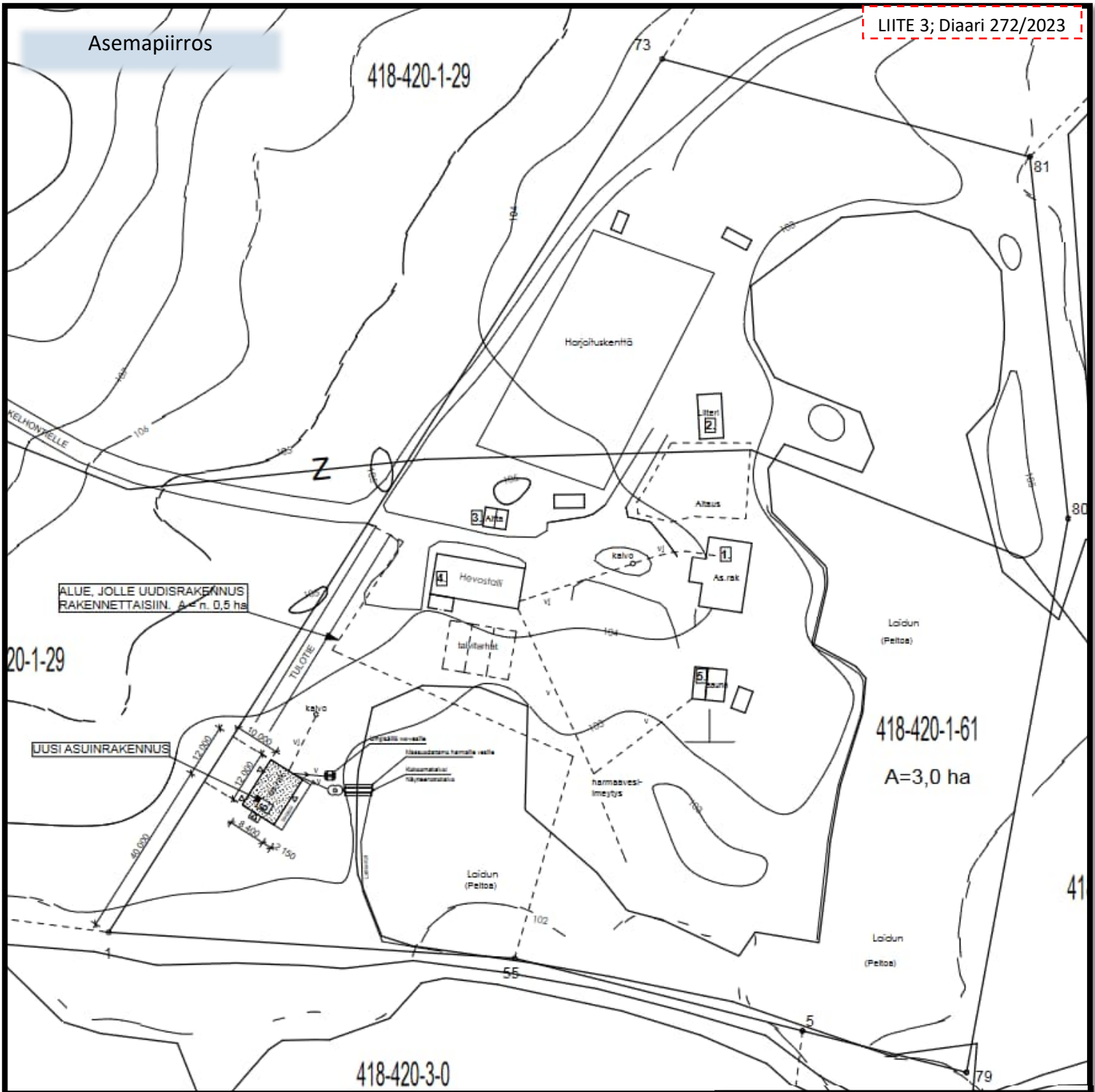


Pirkanmaan maakuntakaava 2040

merkintä	Yleismääräykset
merkintä	Maaseutualue
merkintä	Kasvutaajamien kehittämisvyöhyke
merkintä	Kasvutaajamien kehittämisvyöhyke
merkintä	Suunnittelualueen raja
merkintä	Suunnittelualueen raja

Yleiskaavayhdistelmä—epävirallinen





LEMPÄÄLÄ	418-420-1-61	Lupa 2021
Kelhontie 55		
37500 LEMPÄÄLÄ		
TONTIN PINTA-ALA	A=3,0 ha	
AIEMMIN RAKENNETTU:		
- Asuinrakennus:	120,5 kem ²	
- Liiteri:	50,0 kem ²	
- Aitta:	9,0 kem ²	
- Hevostalli:	184,0 kem ²	
-Saunarakennus:	25,0 kem ²	
RAKENNETTU YHTEENSÄ:	388,5 kem ²	
RAKENNETAAN:		
- Asuinrakennuksen laajennus:	49,0 kem ²	
YHTEENSÄ:	437,5 kem ²	
PALOTEKNINEN LUOKKA:	P3	
PÄÄKÄYTTÖTARKOITUS:	Asuinrakennus	
KÄYTTÖVESI OMASTA KAIVOSTA JÄTEVESIEN KÄSITTELY ERILLISSUNNITELMAN MUKAAN		

LEMPÄÄLÄ	418-420-1-61	hakemus 2023
Kelhontie 55		
37500 LEMPÄÄLÄ		
TONTIN PINTA-ALA	A=3,0 ha	
RAKENNUSOIKEUS:	500,0 kem ²	
KÄYTETTY RAKENNUSOIKEUS: (LUPAPÄÄTÖS 2021-177)	417,0 kem ² ?	
1. Asuinrakennus:		
2. Liiteri:		
3. Aitta:		
4. Hevostalli:		
5. Saunarakennus:		
RAKENNETAAN:		
6. Asuinrakennus:	101,0 kem ²	
RAKENNETTU JA RAKENNETTAVAYHTEENSÄ:	518,0 kem ² ?	
PALOTEKNINEN LUOKKA:	P3	
PÄÄKÄYTTÖTARKOITUS:	Asuinrakennus	
KÄYTTÖVESI OMASTA KAIVOSTA JÄTEVESIEN KÄSITTELY ERILLISSUNNITELMAN MUKAAN		

