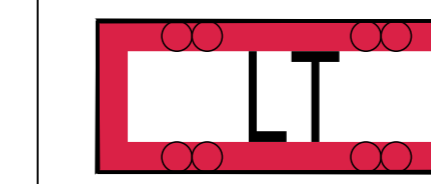


2012 KULJUNTIEN ASEMAKAAVAN MUUTOS

16.11.2022

1:2000


ASEMAKAAVAMERKINNÄT JA -MÄÄRÄYKSET



Yleisen tien alue.




3 m kaava-alueen rajan ulkopuolella oleva viiva.



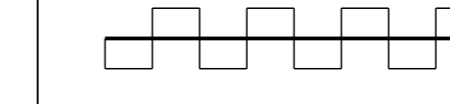
Korttelin, korttelinosan ja alueen raja.



SARVIKKAAN Kadun, tien, katuaukion, torin, puiston tai muun yleisen alueen nimi.



Katu.



Katualueen rajan osa, jonka kohdalta ei saa järjestää ajoneuvoliittymää.




Tämän asemakaavan on Lempäälän yhdyskuntalautakunta hyväksynyt XX.XX.2022 § XX.
Todistaa Lempäälässä __. __. 2022, virallisesti

Riina Kivistö, hallintojohtaja
Tämä asemakaavan muutos on tullut voimaan XX.XX.2023.

2112 KULJUNTIEN ASEMAKAAVAN MUUTOS 1:2000

LEMPÄÄLÄN KUNTA
Yhdyskunnan palvelualue



Koordinaattijärjestelmä: ETRS-GK24 ja N2000

Kaavanumero: 2112

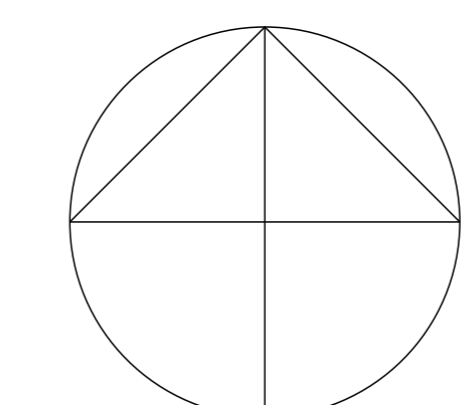
Suunnittelija: Pekka Seppänen

EHDOTUS

Päivämäärä: 16.11.2022

Teija Mäkelä
kaavoituspäällikkö

yhdtk 16.11.2022 §



Pohjakartta täyttää maankäyttö- ja rakennuslain 54 a §:n vaatimukset.
Koordinaattijärjestelmä on ETRS-GK24 ja korkeusjärjestelmä N2000.

Lempäälässä 6.9.2022