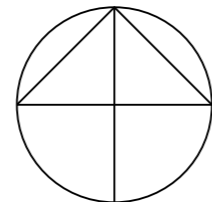


Pohjakartta täyttää maankäyttö- ja rakennuslain 54 a §:n vaatimukset.  
Koordinaattijärjestelmä on ETRS-GK24 ja korkeusjärjestelmä N2000.

Lempäälässä 6.9.2022




## ASEMAKAAVAMERKINNÄT JA -MÄÄRÄYKSET

**AO**

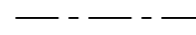
Erillispientalojen korttelialue.




3 m kaava-alueen rajan ulkopuolella oleva viiva.



Korttelin, korttelinosan ja alueen raja.



Osa-alueen raja.



Sitovan tonttijako mukaisen tontin raja ja numero.

**246**

Korttelin numero.

SARAINNIE


Kadun, tien, katuaukion, torin, puiston tai muun yleisen alueen nimi.

300


Rakennusoikeus kerrosalaneliömetreinä.

II

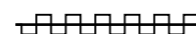
Roomalainen numero osoittaa rakennusten, rakennuksen tai sen osan suurimman sallitun kerrosluvun.



Rakennusala.



Katu.



Katualueen rajan osa, jonka kohdalta ei saa järjestää ajoneuvoliittymää.

### YLEISMÄÄRÄYKSET

Tämän asemakaavan alueella on noudatettava sille laadittua rakentamistapaohjetta.

Vettä läpäisemättömillä pinnoilla tulevia hulevesiä tulee viivyttaa alueella siten, että viivytyspainanteiden, -altaiden tai -säiliöiden mitoitustilavuus on yksi kuutiometri jokaista sataa vettä läpäisemätöntä pinta-alaneliometriä kohti. Viivytyspainanteiden, -altaiden tai -säiliöiden tulee tyhjentyä 12 tunnin kuluessa täyttymisestään ja niissä tulee olla suunniteltu ylivuoto.

Terassit ja parvekkeet tulee lasittaa, jos ne sijaitsevat julkisivulla, jolla keskiäänitaso on yli 55dB. Yksinkertaisin lasiseinän varustettua parvekettä tai terassia ei lueta rakennusoikeuteen.

Kaikilla korttelialueilla on sovellettava matalaenergiarakentamisen periaatteita ja hyödynnettävä uusiutuvaa energiaa. Uusiutuvan energian hyödyntämiseen tarkoitetut laitteet tulee suunnitella osana rakennusten arkkitehtuuria.

Rakennuslupahakemuksen yhteydessä tulee esittää tontin käyttö- ja istutussuunnitelma. Asuinrakennusten korttelialueille tulee istuttaa vähintään yksi puu tontin vapaa-alaan 100m<sup>2</sup> kohti.

Autopaikkoja tulee rakentaa AO-tonteilla 2 autopaikkaa / asunto

Sitova tonttijako vahvistuu kaavan yhteydessä.

Tämän asemakaavan on Lempäälän yhdyskuntalautakunta hyväksynyt XX.XX.2022 § XX.  
Todistaa Lempäälässä \_\_. \_\_.2022, virallisesti

Riina Kivistö, hallintojohtaja  
Tämä asemakaavan muutos on tullut voimaan XX.XX.2023.

## 2110 SAIKAN ASEMAKAAVAN MUUTOS 1:1000

LEMPÄÄLÄN KUNTA  
Yhdyskunnan palvelualue



Koordinaattijärjestelmä: ETRS-GK24 ja N2000

Kaavanumero: 2110

Suunnittelija: Pekka Seppänen

Piirtäjä: Aarni Ahvenus

EHDOTUS

Päivämäärä: 9.11.2022

Teija Mäkelä  
kaavoituspäällikkö

yhdltk 13.9.2022 § 127