

Säijän osayleiskaava 2021

AT

Kyläalue. Alue on varattu ensisijaisesti asutuksen tarpeisiin. Alueelle on mahdollista sijoittaa myös palveluja, työtiloja yms., jolloin tulee erityisesti varmistua siitä, että ne eivät aiheuta melua, raskasta liikennettä, ilman pilaantumista tai muuta sellaista, joka häiritsee alueiden viihtyvyyttä tai on terveysrisi. Kullakin rakennuspaikalla saa olla yksi enintään kaksiasuinen asuinrakennus sekä talousrakennuksia ja elinkeinotoimintaa palvelevia rakennuksia.

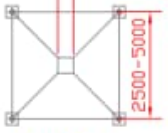


Maisemallisesti arvokas alue. Valtakunnallisesti arvokkaaksi esitetty maisema-alue. Alueen yksityiskohtaisessa suunnittelussa, rakentamisessa ja käytössä on varmistettava, että valtakunnallisesti ja maakunnallisesti merkittävät kulttuuriperintöjen ja luonnonperintön arvot säilyvät. Avointen maisematilojen säilymiseen ja rakennuspaikkojen sijaintiin on kiinnitettävä erityistä huomiota. Merkintä perustuu ympäristöministeriön toteuttamaan valtakunnallisesti arvokkaiden maisema-alueiden päivitys- ja täydennysinventointiin, jonka pohjalta on tarkoitettu antaa uusi valtioneuvoston periaatepäätös valtakunnallisesti arvokkaista maisema-alueista.

Riippuen eri mastotoimittajien maston mallista vapaastiseisovan ristikkomaston maston leveys vaihtelee hieman. Maston juurella maston leveys voi olla suurimmillaan noin 5 m. Huipulle maston leveys on noin 0,6 - 1 mm välillä. Mastossa on kiipeilytikas. Mastotoimittajan rakennesuunnittelija mitoittaa ja suunnittelee maston rakenteen tarkemmin rakennepiirustuksessaan.

Tässä julkisivupiirustuksessa on käytetty yhtä mastotoimittajan yleispiirustusta mallina (vapaastiseisova neliömastot, jossa sivun pituus juurella on noin 3000 mm ja huipulla noin 650 mm).

600 - 1000 mm



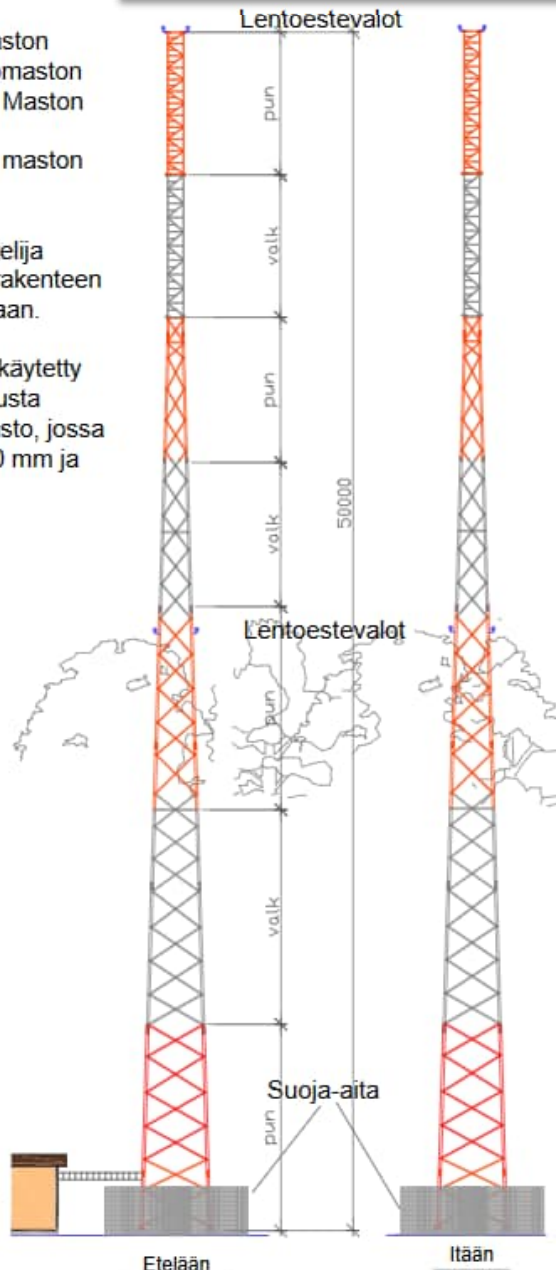
mastot on nelionmuotoinen

Värit, mastot:  
- Lentoestemaalaus

Punainen

Valkoinen

Elisa Oyj:n keskitin, A = n. 17m<sup>2</sup>



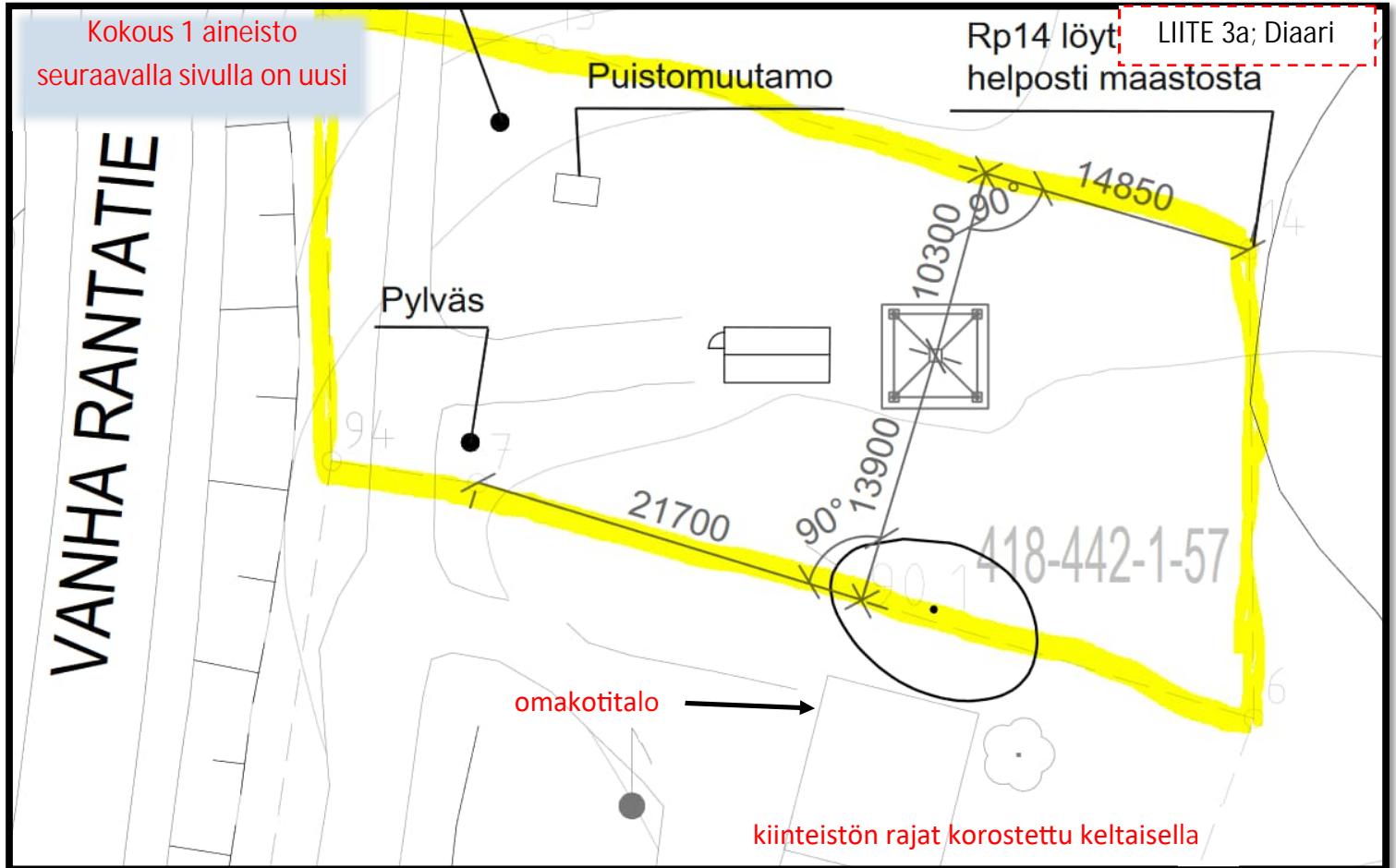
Maakuntakaava 2040

Vesilahden kulttuurimaisema-alue

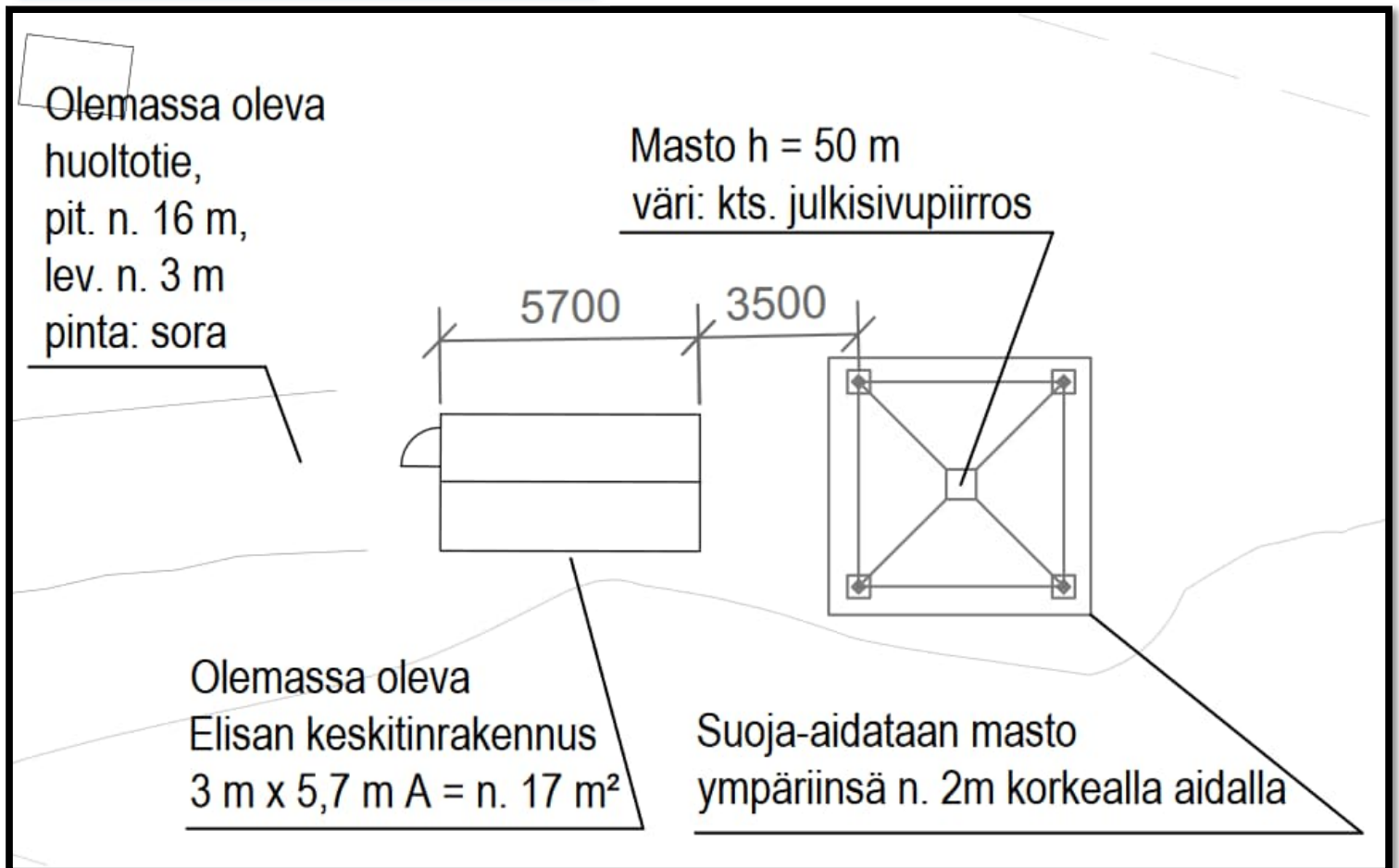


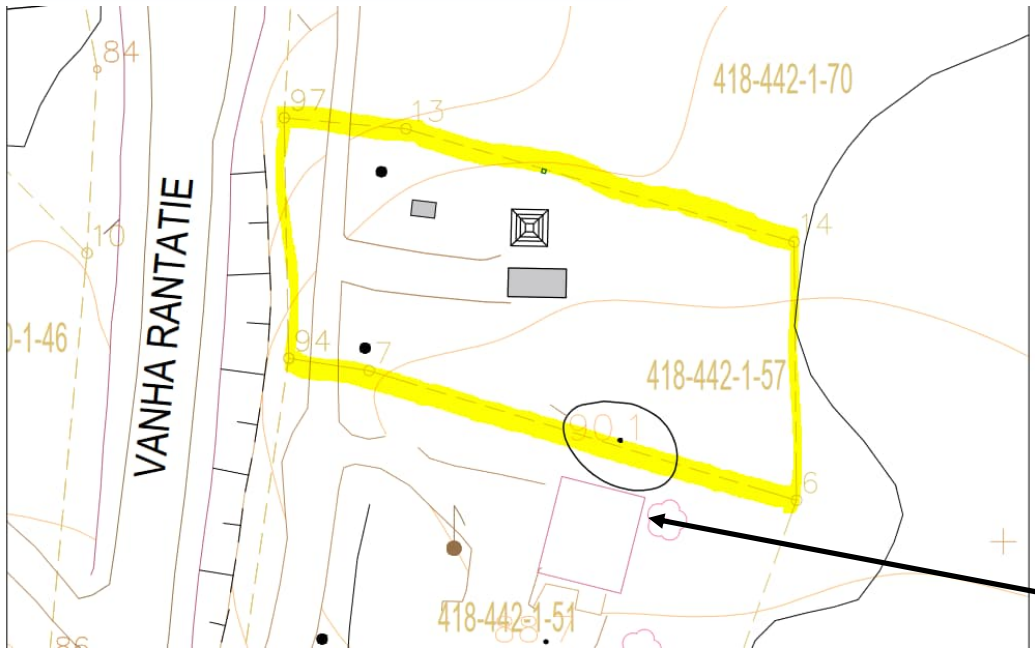
Kokous 1 aineisto  
seuraavalla sivulla on uusi

Rp14 löytäminen  
helposti maastosta

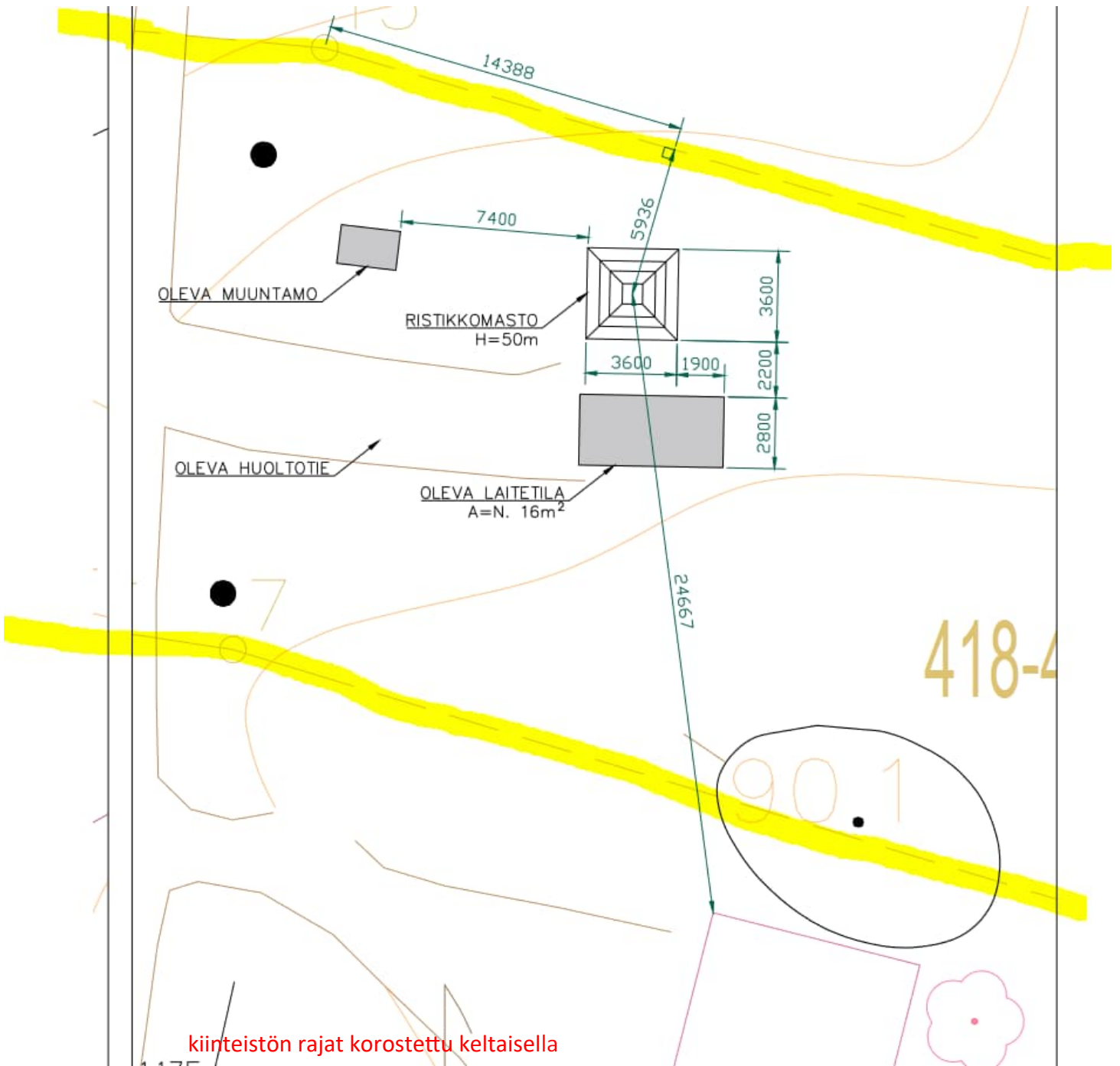


Kokous 1 aineisto





omakotitalo



kiinteistön rajat korostettu keltaisella

