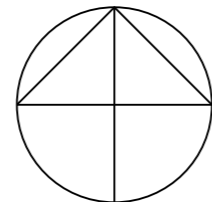


Pohjakartta täyttää maankäyttö- ja rakennuslain 54 a §:n vaatimukset.  
Koordinaattijärjestelmä on ETRS-GK24 ja korkeusjärjestelmä N2000.

Lempäälässä 22.8.2022




## ASEMAKAAVAMERKINNÄT JA -MÄÄRÄYKSET

**AO**

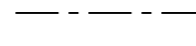
Erillispientalojen korttelialue.



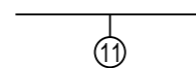
3 m kaava-alueen rajan ulkopuolella oleva viiva.



Korttelin, korttelinosan ja alueen raja.



Osa-alueen raja.



Sitovan tonttijaon mukaisen tontin raja ja numero.

**309**


Korttelin numero.

**200**

Rakennusoikeus kerrosalaneliömetreinä.

**II**

Roomalainen numero osoittaa rakennusten, rakennuksen tai sen osan suurimman sallitun kerrosluvun.



Rakennusala.

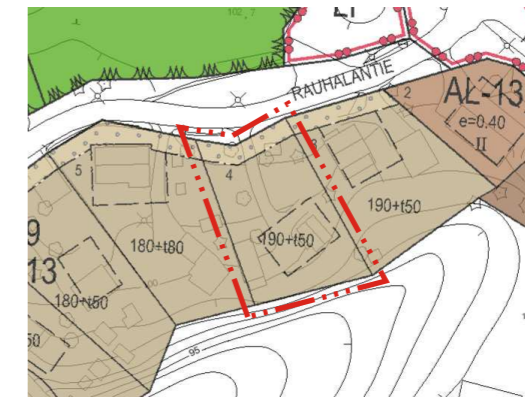


Istutettava alueen osa.

### YLEISMÄÄRÄYKSET

Jokaiselle tontille voidaan rakentaa enintään yksi asuinrakennus.

Rakennuslupavaiheessa jokaiselle tontille on esitettävä jätehuoltomääräysten mukainen riittävä tilanvaraus. Jätteiden keräyspiste voidaan toteuttaa myös tonttien yhteisenä.



TÄLLÄ ASEMAKAAVALLA MUODOSTUU  
Osa Lempäälän kunnan korttelista 309.

TÄLLÄ ASEMAKAAVALLA POISTUU  
Osa Lempäälän kunnan korttelista 309.

POISTUVA ASEMAKAAVA

Tämän asemakaavan on Lempäälän yhdyskuntalautakunta hyväksynyt XX.XX.2022 § XX.

Todistaa Lempäälässä \_\_.\_\_.2022, virallisesti

Riina Kivistö, hallintojohtaja  
Tämä asemakaavan muutos on tullut voimaan XX.XX.2022.

## 10055 RAUHALANTIE 5:N ASEMAKAAVAN MUUTOS 1:1000

LEMPÄÄLÄN KUNTA  
Yhdyskunnan palvelualue



Koordinaattijärjestelmä: ETRS-GK24 ja N2000

Kaavanumero: 10055

Suunnittelija: Soili Lampinen

Piirtäjä: Aarni Ahvenus

EHDOTUS

Päivämäärä: 4.10.2022

Teija Mäkelä  
kaavoituspäällikkö

yhdltk 12.5.2022 § 79